

# **REFERAT Byrådet 2018-2021 d. 19-11-2020**

**Mødedato** Torsdag d. 19. november 2020 kl. 18:30

**Mødested** Byrådssalen

## Indholdsfortegnelse

Godkendelse af dagsorden.....	3
Lukket: Tilbud på område E, Kregme Syd.....	4
Anmodning om optagelse af punkt på dagsordenen fra Ole S. Nielsen - udsmykning af Byrådssalen	5
Orientering om ændring af regler om ophør af vederlag ved fravær.....	6
Udpegning af medlem til Bestyrelsen for Frederiksværk Ridecenter A.m.b.a.....	8
I/S Vestforbrænding - Anmodning om godkendelse af låneramme i 2021 på 180,0 mio. kr.....	9
Ændring i vedtægten for Hundested Varmeværk A.m.b.a.....	11
Fysisk helhedsplan for Høje Tøpholm - ændring af tidligere godkendelse af salg af 52 boliger til 60	12
Udmøntning af tilskud som følge af trepartsaftalen om "Ekstraordinær hjælp til elever og lærlinge".	14
Anlægsregnskab - Forskønnelse af Nørregade i Hundested.....	16
KKR rammeaftale 2021-22 for det højt specialiserede socialområde og specialundervisning.....	18
Afrapportering på centrale udmeldinger fra Socialstyrelsen.....	20
Gjethuset Årsrapport og Årsberetning 2019 samt dialogmøde.....	22
Endelig vedtagelse af lokalplan 04.84 for boliger på Hanehovedvej 151.....	24
Lokalplan 8.20 for en klyngebebyggelse på Lerbjergvej 17.....	26
Forslag til lokalplan 04.75 for boliger på Torvegade.....	28
Hundested Havn som servicehavn for Hesselø Havvindmøllepark.....	31
Boligbebyggelse på Nordcentrets parkeringsplads.....	33
Affald - Valg af nyt indsamlingssystem.....	37
Høringssvar til råstofplan 2020.....	42
Nedlæggelse af §14 forbud mod udstykning på Fundersvej 12.....	44
Kystbeskyttelse, St Karlsmindevej 90.....	46
Spildevandsplan - drøftelse af retningslinjer.....	49
Underskriftsark.....	55

## **Punkt 568: Godkendelse af dagsorden**

00.01.00-A00-7543-17

### **Sagens kerne**

Godkendelse af dagsorden.

### **Beslutning**

Borgmesteren oplyste vedrørende sag nr. 586, at Walter G. Christophersen (O) stemte imod, da sagen blev behandlet i Udvalget for Miljø og Plan den 4. november 2020, og at denne rettelse vil blive indført i forbindelse med referatet fra Byrådet.

Dagsordenen godkendt.

## **Punkt 569: Lukket: Tilbud på område E, Kregme Syd**

82.02.00-G10-22-18

Den 22. november 2018 godkendte Byrådet, at Kregme Syd, område E kunne sættes til salg i 5-6 mindre delområder eller som et samlet umodnet område.

Den 19. juni 2019 blev Byrådet orienteret om at der ikke var indkommet tilbud i tilbudsperioden.

Der er nu kommet et tilbud på det samlede areal, som forelægges som lukket sag pga. fortrolighed i processen vedr. køb og salg.

Liste V fremsatte følgende forslag til beslutning:

Det indkomne tilbud på XXX kr. afvises. Området udbydes til salg som et samlet boligområde til etablering af fritliggende parcelhuse. Administrationen tager kontakt til en række større husproducenter for at afdække interesse og gå i direkte forhandling med henblik på et samlet salg til byggeri af parcelhuse i henhold til gældende lokalplan.

For stemte: 8 (Liste V og Liste O)

Imod stemte: 13 (Liste A, Liste F og Liste Ø)

Forslaget er faldet.

For Økonomiudvalgets indstilling stemte:

For stemte: 13 (Liste A, Liste F og Liste Ø)

Imod stemte: 8 (Liste V og Liste O), idet Venstre stemmer imod, da vi ikke ønsker almene boliger i området. Vi ønsker i stedet, at området udbydes samlet til salg til byggeri af enfamiliehuse i henhold til gældende lokalplan. Liste O tilslutter sig denne mindretalsudtalelse.

Økonomiudvalgets indstilling godkendt.

## **Punkt 570: Anmodning om optagelse af punkt på dagsordenen fra Ole S. Nielsen - udsmykning af Byrådssalen**

00.22.04-P35-3-20

### **Sagens kerne**

Ole S. Nielsen (O) har anmodet borgmesteren om optagelse af punkt på dagsordenen vedrørende udsmykning af Byrådssalen.

"Dansk Folkeparti fremsætter forslag om, at Dannebrog bør være en del af udsmykningen i Byrådssalen. Dannebrog er et smukt flag, der kendetegner Danmark. Det er et flag og et symbol på alt det, der binder os sammen trods politiske forskelle og uenigheder. Dannebrog er symbolet på frihed og demokrati, og demokrati er lige netop, hvad vi udøver i Byrådssalen."

### **Indstilling**

Borgmesteren indstiller, at sagen drøftes

### **Beslutning**

For Dansk Folkepartis forslag stemte:

For stemte: 2 (Liste O)

Imod stemte: 19 (Liste A, Liste Ø, Liste F og Liste V)

# Punkt 571: Orientering om ændring af regler om ophør af vederlag ved fravær

00.01.00-A26-1-18

## Sagens kerne

Bekendtgørelse om vederlag, diæter, pension m.v. for varetagelse af kommunale hverv er blevet ændret.

## Indstilling

Direktionen indstiller, at Byrådet

1. tager orienteringen til efterretning
2. beslutter at godtgøre byrådsmedlemmers udgifter til lægeerklæringer.

## Beslutningskompetence

Byrådet

## Beslutning

Direktionens punkt 1 taget til efterretning og punkt 2 godkendt

## Sagsfremstilling

Social- og Indenrigsministeriet har udstedt en bekendtgørelse, som ændrer bekendtgørelsen om vederlag, diæter, pension m.v. for varetagelsen af kommunale hverv.

De væsentligste ændringer er følgende:

- Vederlag ophører efter 1 måned mod før 3 måneder: Når et byrådsmedlem af andre grunde end helbredstilstand m.v. i en uafbrudt periode på 1 måned ikke varetager sit hverv, ophører vederlaget ved næste månedsskifte. Dette gælder både ved lovligt eller ulovligt forfald.

Hvis der ingen møder er i Byrådet i juli måned, så medregnes denne måned ikke ved beregningen. Fravær fra en aktivitet, hvor der ikke er mødepligt, aktiverer ikke 1-månedsgreglen.

Denne bestemmelse får primært betydning for byrådsmedlemmerne i Halsnæs Kommune i forbindelse med ulovligt forfald, da vi i styrelsesvedtægten har truffet bestemmelse om indkaldelse af stedfortræder ved kortere forventet lovligt forfald end 1 måned.

- Når stedfortræderen indkaldes i mere end 7 dage, får kun stedfortræderen vederlag: Vederlaget til et byrådsmedlem ophører, når en stedfortræder for medlemmet indtræder i Byrådet for en periode af mere end 7 dage. Hvis der er indkaldt stedfortræder for mere end 7 dage, så ophører det fraværende medlems vederlag fra den første dag af den periode, som stedfortræderen får vederlag for. Det vil derfor kun være stedfortræderen, der modtaget vederlag for varetagelsen af hvervet i perioden.

Når medlemmet igen varetager sine kommunale hverv, genindtræder medlemmet i Byrådet, og stedfortræderen udtræder. Det betyder, at medlemmet får vederlag igen fra dette tidspunkt, og stedfortræderens vederlag ophører samtidig.

Denne regel finder ikke anvendelse, hvis stedfortræderindkaldelsen skyldes, at et byrådsmedlem har fravær på grund af helbredstilstand m.v.

- Dokumentationskrav ved fravær på grund af helbredstilstand m.v.: Ved fravær på grund af helbredstilstand, graviditet, barsel og adoption er der ret til vederlag i en periode på indtil 9 måneder. Der er nu indført et

udtrykkeligt krav om dokumentation for at bevare denne ret. Dokumentation kan fx være en lægeerklæring eller adoptionspapirer.

Kravet om dokumentation gælder, medmindre det er åbenbart ubegrundet - fx åbenbare fraværsårsager som kendt terminal sygdom, alvorlig trafikuheld eller fødsel. Det er Byrådet, der afgør, om dokumentationskravet kan anses for åbenbart ubegrundet. Der anmodes om fornyet dokumentation med passende mellemrum.

Byrådet kan beslutte at godtgøre byrådsmedlemmernes udgifter til lægeerklæringer.

Ved manglende dokumentation og oplysninger om andre lovlige forfaldsgrunde må Byrådet ændre sin beslutning om indkaldelse af stedfortræder for fremtiden, så stedfortræderen ikke længere er indkaldt.

Hvis et byrådsmedlem har fået udbetalt vederlag for en periode, hvor vederlaget er ophørt, så skal medlemmet tilbagebetale vederlaget.

Ændringerne indebærer, at kommunens styrelsesvedtægt skal justeres, det vil blive forelagt Byrådet på det kommende byrådsmøde. Derudover ændrer administrationen Vederlagsregulativet og Byrådshåndbogen i overensstemmelse med de nye ændringer.

## **Lov- og plangrundlag**

Bekendtgørelse om ændring af bekendtgørelse om ændring af vederlag, diæter, pension m.v. for varetagelse af kommunale hverv, BEK nr. 1416 af 24. september 2020.

## **Punkt 572: Udpegning af medlem til Bestyrelsen for Frederiksværk Ridecenter A.m.b.a.**

00.01.00-A00-88-19

### **Sagens kerne**

Tidligere udpegede medlem Tina Vejby er udtrådt af bestyrelsen, og der skal derfor udpeges et nyt medlem.

### **Indstilling**

Direktionen indstiller, at Byrådet udpeger Benny Nielsen (Ø) som nyt medlem af bestyrelsen for Frederiksværk Ridecenter i stedet for Tina Vejby (Ø).

### **Beslutningskompetence**

Byrådet.

### **Beslutning**

Direktionens indstilling godkendt

### **Sagsfremstilling**

Da tidligere udpegede medlem af bestyrelsen fra Frederiksværk Ridecenter Tina Vejby (Ø) er udtrådt af bestyrelsen, skal der udpeges et nyt medlem.

Bestyrelsen for Frederiksværk Ridecenter A.m.b.a. består af fem medlemmer, hvoraf to medlemmer udpeges af Byrådet. Det andet udpegede medlem er Angelica Pedersen (V).

### **Lov- og plangrundlag**

Love for Frederiksværk Ridecenter A.m.b.a., §13.

### **Økonomi**

Sagen har ingen økonomiske konsekvenser.

## **Punkt 573: I/S Vestforbrænding - Anmodning om godkendelse af låneramme i 2021 på 180,0 mio. kr.**

07.04.00-Ø60-1-20

### **Sagens kerne**

I/S Vestforbrænding har fremsendt anmodning om at godkende en låneramme i 2021 på 180,0 mio. kr.

### **Indstilling**

Direktionen indstiller, at Byrådet godkender en låneramme i 2021 på 180,0 mio. kr.

### **Beslutningskompetence**

Byrådet.

### **Beslutning**

Økonomiudvalgets indstilling godkendt

### **Beslutning fra fagudvalg**

Beslutning fra Økonomiudvalget, 11. november 2020, pkt. 626:

Direktionens indstilling anbefales.

Fraværende med afbud: Anja Rosengreen (F)

### **Sagsfremstilling**

Med baggrund i beslutningen på bestyrelsesmøde den 16. september 2020, punkt 422, som er vedlagt som bilag, anmoder I/S Vestforbrænding i brev af 6. oktober 2020 om kommunens godkendelse af en låneramme på 180,0 mio. kr. i 2021.

Idet ejerkommunerne hæfter for I/S Vestforbrændingens lån (jf. økonomiafsnittet nedenfor), skal lånet godkendes af ejerkommunerne, inden det kan optages.

Lånoptagelsen skal finansiere følgende investeringer i mio. kr.:

Nox optimeringer – anlæg	12,0
Køb af DTU Kraftvarmeværk	65,0
Driftsmæssige investeringer:	
Kraftvarmeanlæg – anlægsudgifter	40,0
Varmenet tilslutning eksisterende net	30,0
Varmenet tilslutning akkumuleringstanke	13,0
Bygninger – Kraftvarmeanlæg	20,0
I alt	180,0

De enkelte projekter er beskrevet yderligere i punkt 422 fra I/S Vestforbrændingens bestyrelsesmøde.

## Lov- og plangrundlag

- I/S Vestforbrændings vedtægt af 8. marts 2012
- Økonomi- og Indenrigsministeriets bekendtgørelse nr. 1580 af 17. december 2013 om kommunernes låntagning og meddelelse af garantier med videre.

## Økonomi

Alle 19 kommuner som ejer I/S Vestforbrænding hæfter pro rata for optagne lån i forhold til indbyggertallet i det år, hvor lånet optages. Halsnæs Kommune skal således hæfte for ca. 6,1 mio. kr. af den ønskede låneramme på 180,0 mio. kr.

Halsnæs Kommune har i tidligere år godkendt lånoptagelser af I/S Vestforbrænding, og hæfter pr. 31. december 2019 for i alt ca. 57,2 mio. kr.

Halsnæs Kommune kan uden påvirkning for kommunens generelle låneadgang stille garanti for lånoptagelsen i henhold til lånebekendtgørelsens § 2 stk. 1.

Det er I/S Vestforbrændings vurdering, at der ikke skal opkræves provision af kommunernes garantier. Bestyrelsen for I/S Vestforbrænding er blevet forelagt redegørelse herom på møde den 29. marts 2017. I/S Vestforbrænding vil tage sagen op til fornyet behandling, såfremt forholdene omkring garantiprovision ændrer sig. Byrådet vil få forelagt en sag herom, såfremt dette bliver tilfældet.

## Bilag

I/S Vestforbrændingens bestyrelsesmøde punkt nr. 422

# Punkt 574: Ændring i vedtægten for Hundested Varmeværk A.m.b.a.

13.03.00-G01-1-20

## Sagens kerne

Der foreligger forslag om ændring i vedtægten for Hundested Varmeværk A.m.b.a., idet regnskabsåret ændres til at følge kalenderåret.

## Indstilling

Direktionen indstiller, at Byrådet godkender vedtægtsændringen

## Beslutningskompetence

Byrådet

## Beslutning

Økonomiudvalgets indstilling godkendt

## Beslutning fra fagudvalg

Beslutning fra Økonomiudvalget, 11. november 2020, pkt. 627:

Direktionens indstilling anbefales.

Fraværende med afbud: Anja Rosengreen (F)

## Sagsfremstilling

Der foreligger forslag om ændring i vedtægten for Hundested Varmeværk A.m.b.a.

Forslaget er vedtaget på ekstraordinær generalforsamling den 24. september 2020 og foreligger nu til kommunens godkendelse.

Kommunen er ikke egentlig tilsynsmyndighed på området - det er Energistyrelsen - men kommunen er, så længe den stiller garanti for varmekædets løb, sikret indseende i varmekædets drift, dels i form af 2 pladser i bestyrelsen, og dels ved at vedtægtsændringer skal godkendes af kommunen.

Eneste ændring i vedtægten er en ændring af regnskabsåret. Fra tidligere at have et regnskabsår fra 1. juni - 31. maj, ændres regnskabsåret til at følge kalenderåret.

Baggrunden for ændringen af regnskabsåret er, at regnskabsoplysninger fremover skal indberettes for kalenderåret til Energistyrelsen.

Den nye vedtægt for Hundested Varmeværk A.m.b.a. findes som bilag til sagen.

## Hearing, dialog og formidling

Vedtægtsændringen er godkendt på ekstraordinær generalforsamling den 24. september 2020 i Hundested Varmeværk A.m.b.a.

## Økonomi

Ændringen har ingen økonomiske konsekvenser for kommunen.

## Bilag

Brev fra Hundested Varmeværk om vedtægtsændring

# Punkt 575: Fysisk helhedsplan for Høje Tøpholm - ændring af tidligere godkendelse af salg af 52 boliger til 60 boliger

03.02.10-G01-6-01

## Sagens kerne

Byrådet godkendte den 30. januar 2020 ændring i helhedsplanen for Høje Tøpholm således, at en forudsat nedrivning af 52 boliger i stedet for blev ændret til et frasalg.

Boligselskabet og en potentiel køber ønsker Byrådets godkendelse af, at frasalget af boliger gøres mere fysisk sammenhængende og ændres fra 52 til 60 boliger.

## Indstilling

Direktionen indstiller, at Byrådet godkender et salg af 60 boliger omfattende de i redegørelsen nævnte boliger.

## Beslutningskompetence

Byrådet.

## Beslutning

Økonomiudvalgets indstilling godkendt

For stemte: 20 (Liste A, Liste V, Liste O og Liste F)

Imod stemte: 1 (Liste Ø) idet Enhedslisten ikke lægger stemmer til at sælge og/eller nedrive almene boliger

## Beslutning fra fagudvalg

Beslutning fra Økonomiudvalget, 11. november 2020, pkt. 628:

Direktionens indstilling anbefales.

For stemte: 5 (Liste A og Liste V)

Imod stemte: 1 (Liste Ø)

Fraværende med afbud: Anja Rosengreen (F)

## Sagsfremstilling

På Byrådets møde den 30. januar 2020 blev der godkendt en ændring i den aktuelle helhedsplan for Høje Tøpholm, således at 52 boliger, der i helhedsplanen var forudsat nedrevet, i stedet for kunne forsøges solgt.

Boligselskabet har siden været i forhandling om frasalg af boligerne. Under forhandlingerne, er der af hensyn til den løbende drift af boligerne og udearealer, opstået ønske om, at der efter salget tilbagestår sammenhængende blokke hos begge parter, hvilket ikke er tilfældet med den nuværende beslutning om frasalg af de 52 boliger. Den tidligere beslutning havde alene baggrund i at ændre helhedsplanens forudsætning om nedrivning af de 52 boliger til et frasalg, og den efterfølgende driftssituation var som sådan ikke overvejet, endsige set fra en købers side.

Med forslaget om ændring af frasalget fra 52 til 60 boliger foretages følgende ændringer:

	Blok 1	Blok 2	Blok 3	Blok 4	Blok 5
Adresse	Høje Tøpholm 2, 4	Høje Tøpholm 6, 8, 10. th.	Høje Tøpholm 10 tv., 12, 14, 16 th.	Høje Tøpholm 16 tv., 18, 20	Høje Tøpholm 22, 24.
Tidligere godkendt plan	Potentiel køber overtager	H.a.B. beholder	H.a.B. beholder	Potentiel køber overtager	Potentiel køber overtager
Ønsket ændring	H.a.B beholder	H.a.B. beholder	Potentiel køber overtager	Potentiel køber overtager	Potentiel køberovertager

Som bilag findes oversigtskort.

Ved Byrådets behandling den 30. januar 2020 vurderede Boligselskabet, at boligerne kunne sælges uden det ville få mærkbare konsekvenser for det resterende Høje Tøpholm, idet den potentielle køber henvender sig til en anden målgruppe. Det er stadigvæk Boligselskabets vurdering, selvom antallet af frasolgte boliger ændres fra 52 til 60. Høje Tøpholm vil efter frasalg af 60 boliger bestå af 2 blokke med 36 boliger.

Det ændrede frasalg af boliger er godkendt på et ekstraordinært afdelingsmøde i Høje Tøpholm den 24. august 2020 og i selskabsbestyrelsen den 5. oktober 2020.

For yderligere oplysninger i sagen henvises til materiale fra sagens behandling i Byrådet den 30. januar 2020, punkt 461, som er vedlagt som bilag.

Det ændrede frasalg skal efterfølgende behandles i Landsbyggefonden, ministeriet og Statens Administration.

## **Lov- og plangrundlag**

- Lov om almene boliger.
- Bekendtgørelse om salg af almene familieboliger.

## **Konsekvenser**

Beboerne i de berørte boliger vil kunne blive boende. Beboerne mister deres beboerdemokratiske rettigheder, idet boligerne underlægges den private lejelovgivning. Endvidere mister beboerne deres interne fortrinsret til en anden bolig i Høje Tøpholm.

## **Høring, dialog og formidling**

Sagen er godkendt på et ekstraordinært afdelingsmøde den 24. august 2020 og af selskabsbestyrelsen den 5. oktober 2020.

## **Økonomi**

Sagen har ingen direkte konsekvenser for kommunen. Men kommunens garanti for lån i Høje Tøpholm vil falde yderligere ved et frasalg af 60 boliger frem for oprindeligt forudsat 52 boliger. Faldet i garantierne kendes først når der er indgået en salgsaftale.

Kommunens garantier i Høje Tøpholm udgjorde 43,8 mio. kr. pr. 31. december 2019.

## **Bilag**

Høje Tøpholm oversigtskort

Byrådets punkt 461, 30. januar 2020 - Ændring til helhedsplan for Høje Tøpholm

# Punkt 576: Udmøntning af tilskud som følge af trepartsaftalen om "Ekstraordinær hjælp til elever og lærlinge"

81.07.00-A00-1-20

## Sagens kerne

I maj 2020 blev der mellem Regeringen og arbejdsmarkedets parter, indgået en trepartsaftale om "Ekstraordinær hjælp til elever og lærlinge samt virksomheder".

Med aftalen fulgte 2,1 mio. kr. til Halsnæs Kommune, bl.a. til støtte for rekruttering af elever, herunder oprettelse af ekstra praktikpladser og stillinger til lærlinge og elever.

Halsnæs Kommune skal over for KL redegøre for hvordan den del af støtten (1,4 mio.), som vedrører Arbejdsgiverens uddannelsesbidrag (AUB), er eller vil blive brugt.

Byrådet skal dels tage administrationens oplæg til indsatser og initiativer, som vil indgå i redegørelsen til KL over indsatser til efterretning, dels godkende de deraf følgende tillægsbevillinger

## Indstilling

Direktionen indstiller, at Byrådet

1. Tager administrationens forslag til indsatser og initiativer, der vil indgå i redegørelsen til KL til efterretning
2. Godkender, at de tilførte midler i alt 2.148.145 kr. fra "Trepartsaftalen" henholdsvis
  - a. Gives som tillægsbevilling med i alt -2.148.145 kr. (indtægt) i 2020
  - b. Gives som tillægsbevilling med i alt 450.750 kr. (udgift) i 2020 til initiativer som igangsættes i 2020
  - c. Tilføres kassebeholdningen jf. økonomiafsnittet med i alt 1.677.395 kr.

## Beslutningskompetence

Byrådet

## Beslutning

Økonomiudvalgets indstilling godkendt

## Beslutning fra fagudvalg

Beslutning fra Økonomiudvalget, 11. november 2020, pkt. 630:

Direktionens indstilling anbefales.

Fraværende med afbud: Anja Rosengreen (F)

## Sagsfremstilling

Halsnæs Kommune har via "Trepartsaftalen" modtaget 2,1 mio. kr. i form af reduceret bidrag i 2020 til Voksen Efteruddannelsesstøtte (VEU) og Arbejdsgiverens Uddannelsesbidrag (AUB), på hhv. 0,7 mio. kr. og 1,4 mio. kr., der med "Trepartsaftalen" blev øremærket til aktiviteter, som skal understøtte formålet med aftalen.

Halsnæs Kommune skal over for KL, særligt redegøre for indsatser og aktiviteter, der er igangsat eller forventes igangsat i 2020, som falder indenfor formålet i Trepartsaftalen for såvidt angår de tilførte AUB-midler (1,4 mio. kr.). Hvis der ikke kan redegøres for aktiviteter under AUB, modregnes disse i kommunens samlede regnskab for udgifter til Corona, som KL skal genforhandle med staten ultimo 2020.

Redegørelsen til KL vil indeholde følgende aktiviteter (som er uddybende beskrevet i vedlagte bilag):

- oprettelse af trainee-stillinger
  - oprettelse af udvidet praktikforløb for folkeskoleelever
  - fastholdelse af elever og praktikanter på ældreområder, gennem deres andel af en nyoprettet rådgivende socialrådgiverfunktion
  - promovning af sosu-uddannelse på FGU og Ungeværket
  - udarbejdelse af videoer med egne elever som fortæller om sosu-uddannelser
  - forsøg med voksenelevløn til sosu-elever, som ikke forud har relevant erfaring
- Ansættelse af én teknisk designelev i Ejendomme

- Oprettelse af en ekstraordinær praktikplads til en elev inden for enten IGU (Integration), eller tandklinik eller kontorområdet (afklares af administrationen efter den politiske behandling af sagen).
- Samarbejdsprojekt i Region Hovedstaden om dataindsamling for at styrke praktikforløbene på erhvervsuddannelserne

## **Lov- og plangrundlag**

Trepartsaftale af 28. maj 2020 om "Ekstraordinær hjælp til elever og lærlinge samt virksomheder".  
Supplementsskrivelse vedr. uddannelse, kompetenceudvikling og arbejdsmiljø.  
Vejledning til AUB-aftalen

## **Konsekvenser**

De iværksatte initiativer understøtter det arbejde, som Halsnæs Kommune allerede har iværksat med henblik på at afhjælpe rekrutteringsudfordringerne i kommunen.

Sagen sætter endvidere fokus på Halsnæs Kommune som uddannelsessted, hvilket samlet set vil være med til at styrke kommunens omdømme.

## **Økonomi**

Halsnæs Kommune har fået i alt 2.128.145 kr. i samlet tilskud fra trepartsmidlerne.

Tilskuddet vedr. VEU udgør i alt 709.382 kr.  
Tilskuddet vedr. AUB udgør i alt 1.418.763 kr.

På grund af en proaktiv tilgang til rekrutteringsudfordringerne har Halsnæs Kommunes Byråd allerede igangsat en række initiativer, hvoraf mange allerede er finansieret af budget 2020 bl.a. strategien for rekruttering og fastholdelse på ældreområdet. Derfor vil den samlede plan for indsatser medføre at 1.677.395 kr. af de samlede VEU og AUB midler kan tilføres kassebeholdningen, mens 450.750 til endnu ikke budgetterede aktiviteter tillægsbevilges som budgetpulje under Økonomiudvalget til igangsættelse i 2020.

.

## **Bilag**

Igangsatte eller planlagte AUB-aktiviteter - final

# Punkt 577: Anlægsregnskab - Forskønnelse af Nørregade i Hundested

24.00.00-A00-29-16

## Sagens kerne

I 2016 besluttede Byrådet at gennemføre et 3-årigt forskønnelsesprojekt for Nørregade i Hundested. Ved anlægsbevillingen (sag 607, 1. marts 2016) blev indholdet, med fokus på kunst og lys, beskrevet. Målet var at binde havnen og bymidten i Hundested bedre sammen. Det samlede projekt er nu gennemført, dog med den ændring, at det afsluttende kunstværk ikke etableres efter beslutning i Byrådet den 19. december 2019 (sag 408).

## Indstilling

Direktionen indstiller, at Byrådet godkender

1. Det gennemførte anlægsarbejde
2. Anlægsregnskabet, visende et mindreforbrug på 734.148 kr. i forhold til den samlede anlægsbevilling
3. At det resterende rådighedsbeløb jf. økonomiafsnittet på 984.148 kr. tilføres kassebeholdningen.

## Beslutningskompetence

Byrådet.

## Beslutning

Økonomiudvalgets indstilling godkendt.

## Beslutning fra fagudvalg

Beslutning fra Udvalget for Miljø og Plan, 4. november 2020, pkt. 419:

Direktionens indstilling anbefales.

Beslutning fra Økonomiudvalget, 11. november 2020, pkt. 631:

Udvalget for Miljø og Plans indstilling anbefales.

Fraværende med afbud: Anja Rosengreen (F)

Beslutning fra Økonomiudvalget, 11. november 2020, pkt. 631:

Udvalget for Miljø og Plans indstilling anbefales.

Fraværende med afbud: Anja Rosengreen (F)

## Sagsfremstilling

Projektet er gennemført inden for den godkendte anlægsbevilling.

Anlægsregnskab	Anlægsbevilling	Anlægsregnskab	Afvigelse
Udgifter	3.533.500	2.519.235	1.014.265
Indtægter	-533.500	-253.383	-280.117
Anlægsregnskab i alt	3.000.000	2.265.852	734.148

Hovedelementerne i anlægsprojektet var:

1. Forskønnelse af vejareal med trækasser

2. Forskønnelse og stemningsskabelse af byrumsinventar; stemningsskabende belysningsarmaturer, bænke, genetablering af flaghuller, underbelysning af træer mv.
3. Kunststrategi
4. Værker med lys: Spant og lysværk ved Gubben torvet
5. Byspil - Hundestedspillet
6. Afsluttende kunstværk med fokus på at binde by og havn sammen.

Anlægsprojekter 1, 2, 4 og 5 er gennemført. Det afsluttende kunstværk etableres ikke efter beslutning i Byrådet den 19. december 2019 (sag 408). Til byspil og det afsluttende kunstværk er der tilvejebragt ekstern medfinansiering til anlæg. Medfinansieringen fra Statens Kunstfond er dog tilbagebetalt som en konsekvens af byrådsbeslutningen.

De ubrugte midler skyldes, at det afsluttende kunstværk ikke etableres. Derudover har ubrugte midler fra de andre ovennævnte projekter fungeret som reserve, i det omfang at etableringen af det afsluttende kunstværk skulle medføre uforudsete udgifter.

## **Lov- og plangrundlag**

Budget og regnskabssystemer for kommuner  
Kommunens Kasse- og regnskabsregulativ, bilag 6.3.

## **Konsekvenser**

Ingen ved aflæggelse af anlægsregnskab.

## **Høring, dialog og formidling**

Ingen ved aflæggelse af anlægsregnskab.

## **Økonomi**

Projektet viser et samlet restbudget på 984.148 kr. og en resterende anlægsbevilling på 734.148 kr.

Forskellen på 250.000 kr. mellem restbudget og resterende anlægsbevilling skyldes, at det ikke er hele beløbet i anlægsbevillingen der er søgt frigivet.

Afledt drift i forbindelse med vedligehold af aktiverne og løbende driftsudgifter er ved godkendelse af anlægsprojektet til budget 2016-2019, indarbejdet fra 2017 med 50.000 kr. i årlig afledt drift. Der er ikke yderligere behov for afledt drift til de gennemførte delprojekter.

Der er givet anlægsbevilling på følgende byrådsmøder:

Bevillingsdato	Indtægter	Udgifter	Anlægsbevilling (netto)
1.6.2016		1.000.000	1.000.000
31.1.2017		1.000.000	1.000.000
30.1.2018	-533.500	1.533.500	1.000.000
I alt	-533.500	3.533.500	3.000.000

# Punkt 578: KKR rammeaftale 2021-22 for det højt specialiserede socialområde og specialundervisning

27.00.00-P27-1-20

## Sagens kerne

Kommunerne har ansvaret for koordineringen af det specialiserede socialområde og specialundervisning, så der er tilstrækkeligt med specialiserede tilbud til at borgerne kan få opfyldt deres behov – også når der er for få borgere til at hver enkelt kommune kan drive sit eget tilbud. Dette indebærer udarbejdelse af en toårig rammeaftale, som regulerer samarbejdet og udviklingen mellem kommuner og Region Hovedstaden. KKR Hovedstaden varetager udarbejdelsen af rammeaftalen på vegne af kommunerne. Rammeaftale 2021-2022 består af en udviklingsstrategi og en styringsaftale samt to tekniske bilag og appendiks.

KKR Hovedstaden har på møde den 7. september 2020 anbefalet, at kommunerne og Region Hovedstaden godkender Rammeaftale 2021-2022 for det højt specialiserede socialområde og specialundervisning. Rammeaftalen skal være behandlet i kommunen senest den 30. november 2020.

Sagen behandles parallelt i Udvalget for Ældre og Handicappede og Udvalget for Sundhed og Forebyggelse.

## Indstilling

Direktionen indstiller, at Byrådet godkender Rammeaftale 2019-20 på det højt specialiserede socialområde og specialundervisningsområdet.

## Beslutningskompetence

Byrådet

### Beslutning fra fagudvalg

Beslutning fra Udvalget for Sundhed og Forebyggelse, 2. november 2020, pkt. 240:

Direktionens indstilling anbefales.

Beslutning fra Udvalget for Ældre og Handicappede, 3. november 2020, pkt. 254:

Direktionens indstilling anbefales

Beslutning fra Økonomiudvalget, 11. november 2020, pkt. 632:

Udvalget for Sundhed og Forebyggelse samt Udvalget for Ældre og Handicappedes indstilling anbefales.

Fraværende med afbud: Anja Rosengreen (F)

### Beslutning fra Økonomiudvalget, 11. november 2020, pkt. 632:

Udvalget for Sundhed og Forebyggelse samt Udvalget for Ældre og Handicappedes indstilling anbefales.

Fraværende med afbud: Anja Rosengreen (F)

## Sagsfremstilling

Kommunernes samlede ansvar for socialområdet indebærer et forsyningsansvar og et ansvar for at koordinere højt specialiserede ydelser. Rammeaftalen har til formål at regulere og udvikle samarbejdet mellem kommunerne og Region Hovedstaden om dette. Rammeaftalen består af en Udviklingsstrategi og en Styringsaftale.

Rammeaftalen har fokus på de aftaler, der er indgået for 2021-2022 om styring og udvikling af det tværgående specialiserede socialområde og specialundervisning.

KKR Hovedstaden har på møde den 7. september 2020 anbefalet, at kommunerne og Region Hovedstaden godkender Rammeaftale 2019-20 for det højt specialiserede socialområde og specialundervisning. Kommunernes og regionens frist for behandling er den 30. november 2020.

Rammeaftalen er vedlagt som bilag til sagen. Tekniske bilag til udviklingsstrategien og styringsaftalen samt appendiks kan findes på den fælleskommunale hjemmeside [her](#).

Udviklingsstrategi

Det overordnede udviklingsstrategiske fokus i Rammeaftalen 2021-2022 er kvalitet. Dette fokus konkretiseres i arbejdet med:

1) Udvikling af en relevant og aktuell tilbudsvifte: Her videreføres arbejdet fra rammeaftalen 2019-20 omkring målgruppen ”voksne med autismespektrumforstyrrelser kombineret med selvskadende adfærd, afvigende seksuel adfærd, udadreagerende adfærd e.l.” med henblik på at etablere flere pladser på relevante tilbud til borgere i målgruppen.

2) Kommunale indsatser til borgere med psykiske lidelser. Borgere med psykiske lidelser mødes ikke altid med sammenhængende løsninger på tværs af kommuner og region. Fokus vil være på, hvorvidt kommunerne i Hovedstadsregionen samlet set har de rette tilbud til borgere med psykiske lidelser.

Herudover vil der fortsat være fokus på at skabe synlighed og gennemsækelighed om kapacitet og behov for pladser. I det tekniske bilag gennemgås, hvilke tilbud der indgår i Rammeaftale 2021-2022, de mest specialiserede tilbud på henholdsvis børne-, unge- og voksenområdet m.v. samt udvikling i kapacitet og belægning på tilbuddene.

### Styringsaftale

I hovedstadsregionen driver nogle kommuner og Region Hovedstaden tilbud på det specialiserede social-og specialundervisningsområde, som andre kommuner kan benytte til mennesker med særlige behov. Som udgangspunkt for køb og salg af pladser på disse tilbud er der en dialog mellem kommuner og driftsherrer om de konkrete forløb. Styringsaftalen i Rammeaftalen understøtter denne dialog og er med til at lægge rammerne for kapacitets-og prisudviklingen på de sociale tilbud.

Takstaftalen for 2021-2022 lyder: At udgifter per dag i de takstbelagte tilbud på det specialiserede socialområde og specialundervisningsområdet til og med 2022 maksimalt må stige med pris- og lønfremskrivningen i forhold til pris- og lønniveauet i 2019.

Som noget nyt indeholder styringsaftalen et arbejde med en ny økonomimodel, hvor kommunerne inviteres til at deltage i fælles udvikling af nye pladser til udvalgte målgrupper. Modellen udvikles for at skabe økonomiske incitamenter til at udvikle nye tilbud og pladser. Modellen skal i første omgang benyttes til at udvide med pladser på eksisterende tilbud for målgruppen: ’Voksne med autismespektrumforstyrrelser i kombination med andre adfærdsudfordringer mm.’. På sigt skal modellen kunne bruges i arbejdet med andre målgrupper, som KKR Hovedstaden beslutter i regi af rammeaftalen. Desuden indeholder styringsaftalen en ny monitoreringsmodel med data og ny viden om det specialiserede socialområde i hovedstadsregionen. Modellen skal erstatte de tidligere takstanalyser, tillægstakstanalyser og analyser af udgiftsudviklingen som i stedet erstattes af ad hoc analyser. Monitoreringsmodellen er udarbejdet af KKK (KL’s konsulentvirksomhed), og godkendt af KKR Hovedstaden (juni 2020).

Regeringen og KL har i økonomiaftalen 2020 aftalt at igangsætte initiativer, der bidrager til at skabe mere gennemsigtighed i takststrukturen. Der skal arbejdes videre med bl.a. følgende anbefalinger, der har betydning for rammeaftalen: justering af takstmodellen, finansieringsmodel for sundhedslovsydelse til borgere på botilbud og udarbejdelse af standardkontrakt.

## Lov- og plangrundlag

Rammeaftale 2021-22 for det højt specialiserede socialområde og specialundervisningsområdet, kommunerne i hovedstadsregionen og Region Hovedstaden.

## Økonomi

Sagen har ikke umiddelbart konkrete økonomiske konsekvenser, mens det på længere sigt er en væsentlig forudsætning for kommunens økonomi, at rammeaftalerne fungerer, da priserne ellers kan komme under pres.

## Bilag

Hovedstadsregionens Rammeaftale 2021-2022

# Punkt 579: Afrapportering på centrale udmeldinger fra Socialstyrelsen

27.00.00-P27-1-18

## Sagens kerne

Kommunalbestyrelserne har ansvaret for, at afrapportere på Centrale Udmeldinger fra Socialstyrelsen. Det sker i forbindelse med den årlige fastlæggelse af Rammeaftalen, og fristen er derfor den 30. november 2020 (jf. anden sag om Rammeaftalen på dagsordenen). KKR har på vegne af hovedstadens kommuner udarbejdet afrapportering på tre centrale udmeldinger. KKR Hovedstaden har på møde den 7. september 2020 anbefalet, at kommunerne og Region Hovedstaden godkender de kommunale afrapporteringer på de Centrale Udmeldinger.

Sagen behandles parallelt i Udvalget for Sundhed og Forebyggelse og Udvalget for Ældre og Handicappede.

## Indstilling

Direktionen indstiller, at Byrådet godkender afrapporteringerne på Socialstyrelsens tre centrale udmeldinger.

## Beslutningskompetence

Byrådet

## Beslutning fra fagudvalg

Beslutning fra Udvalget for Sundhed og Forebyggelse, 2. november 2020, pkt. 241:

Direktionens indstilling anbefales.

Beslutning fra Udvalget for Ældre og Handicappede, 3. november 2020, pkt. 253:

Direktionens indstilling anbefales

Beslutning fra Økonomiudvalget, 11. november 2020, pkt. 633:

Udvalget for Sundhed og Forebyggelse samt Udvalget for Ældre og Handicappedes indstilling anbefales.

Fraværende med afbud: Anja Rosengreen (F)

## Beslutning fra Økonomiudvalget, 11. november 2020, pkt. 633:

Udvalget for Sundhed og Forebyggelse samt Udvalget for Ældre og Handicappedes indstilling anbefales.

Fraværende med afbud: Anja Rosengreen (F)

## Sagsfremstilling

Socialstyrelsen kan komme med en Central Udmelding, hvis de vurderer, at der er risiko for afspecialisering, eller hvis det vurderes, at de nødvendige indsatser og tilbud til en målgruppe omfattet af den nationale koordinationsstruktur ikke eksisterer.

Socialstyrelsen har i november 2019 og januar 2020 udsendt tre centrale udmeldinger, som kommunerne skal afrapportere som et særskilt punkt i forbindelse med fastlæggelsen af Rammeaftale 2021-2022. De tre målgrupper er:

- Udsatte gravide kvinder med et skadeligt rusmiddelbrug (med behov for døgnbehandling). Halsnæs Kommune har ingen borgere i målgruppen.
- Borgere med udviklingshæmning og dom til anbringelse i sikret afdeling. Halsnæs Kommune har to borgere i målgruppen.
- Borgere med svære spiseforstyrrelser. Halsnæs Kommune har én borger i målgruppen.

På baggrund af de centrale udmeldinger har Fælleskommunalt sekretariat for det specialiserede socialområde og specialundervisning på vegne af hovedstadens kommuner udarbejdet fælles afrapporteringer som svar på Socialstyrelsens spørgsmål til kommunerne. Afrapporteringen bygger på kommunale indberetninger fra hovedstadens 29 kommuner og de højt specialiserede tilbud på områderne. De tre afrapporteringer kan findes på KKR's hjemmeside om rammeaftalen [her](#). Socialstyrelsen skal med udgangspunkt i afrapporteringerne foretage en samlet vurdering af tilbudsstrukturen på de tre målgrupper på landsplan. Afrapporteringerne vil danne baggrund for kommunalbestyrelsernes fremtidige dialog med Socialstyrelsen om sikring af det fornødne udbud af højt specialiserede tilbud tilpasset målgruppernes specifikke behov. KKR Hovedstaden har på møde den 7. september 2020 anbefalet, at kommunerne og Region Hovedstaden godkender de kommunale afrapporteringer på de Centrale Udmeldinger.

## Lov- og plangrundlag

Serviceoven § 13 b (national koordineringsstruktur)

## **Økonomi**

Sagen har ingen økonomiske konsekvenser.

# Punkt 580: Gjethuset Årsrapport og Årsberetning 2019 samt dialogmøde

20.00.00-S00-5-20

## Sagens kerne

Byrådet samt Udvalget for Kultur, Idræt og Demokrati orienteres med denne sag om årsregnskab og årsberetning for Gjethuset, jf. den gældende samarbejdsaftale mellem Fonden Gjethuset og Halsnæs Kommune.

Desuden afholdes dialogmøde mellem Gjethuset og Udvalget for Kultur, Idræt og Demokrati. Gjethuset repræsenteres af Ulrik Münster-Swendsen, kunstnerisk og administrativ leder. Gjethuset præsenterer på baggrund af årsrapport og årsberetning for 2019 status for aktiviteter og drift og giver udvalget en orientering om fremtidige planer. Der gives desuden en orientering om, hvordan coronasituationen påvirker Gjethuset.

Efter orienteringen er udvalget i dialog med Gjethuset.

## Indstilling

Direktionen indstiller at Byrådet tager orientering til efterretning.

## Beslutningskompetence

Byrådet.

I forhold til dialogmødet: Udvalget for Kultur, Idræt og Demokrati.

## Beslutning fra fagudvalg

Beslutning fra Udvalget for Kultur, Idræt og Demokrati, 4. november 2020, pkt. 259:

Direktionens indstilling taget til efterretning.

Beslutning fra Økonomiudvalget, 11. november 2020, pkt. 634:

Udvalget for Kultur, Idræt og Demokratis indstilling anbefales.

Fraværende med afbud: Anja Rosengreen (F)

## Beslutning fra Økonomiudvalget, 11. november 2020, pkt. 634:

Udvalget for Kultur, Idræt og Demokratis indstilling anbefales.

Fraværende med afbud: Anja Rosengreen (F)

## Sagsfremstilling

Ifølge samarbejdsaftalen mellem Fonden Gjethuset og Halsnæs Kommune, skal Byrådet orienteres umiddelbart efter afsluttet årsregnskab med en status vedrørende:

- Beretning om årets arbejde i forhold til virksomhedsplanen
- Revideret årsregnskab med bemærkninger og nøgletal for udviklingen i økonomi og aktiviteter
- En flerårig virksomhedsplan der understøtter de overordnede mål gennem kvalitative og kvantitative mål. I planen beskrives aktuelle og konkrete tiltag samt visioner og fremtidsplaner.

Med denne sag gives en sådan status, idet Årsberetning og Årsrapport er vedhæftet som bilag. Det bemærkes, at årsregnskabet for 2019 afsluttedes i maj måned. Sagen skulle have været på dagsordenen før sommerferien, men blev udskudt på grund af coronasituationen.

I forhold til Årsrapport og Årsberetning er det værd at bemærke:

Økonomisk overskud

Regnskabet 2019 sluttede med et fint overskud på 401.789 kr. som tilskrives Gjethusets egenkapital, og Fondens balance pr. 31. december 2019 udviser en egenkapital på kr. 1.109.583 (inklusive fondskapitalen på kr. 300.000). Årets omsætning var 7.1 mio. kr. Der er desuden rettet op på momsforholdene, så der nu afregnes fuld moms.

Corona

Gjethuset er som det øvrige kulturliv stærkt påvirket af coronasituationen. Gjethuset har hele vejen igennem krisen fulgt de myndighedsmæssige anbefalinger/opfordringer/påbud, og lukkede helt ned for alle aktiviteter den 11.3.2020, da den tilladte forsamlingsstørrelse blev reduceret til max. 100 personer. Gjethuset påbegyndte sin virksomhed igen i august i takt med genåbningen af Danmark. Der er fortsat en række påbud og restriktioner at leve op til, og driften er langt fra normal. Overskuddet fra 2019 og egenkapitalen i det hele taget er med til at få Gjethuset gennem krisen. Derudover er Gjethuset kvalificeret til at ansøge flere af de statslige kompensationspuljer som følge af Covid-19-udbruddet og har indtil videre fået tilsagn fra to puljer. Der er dog ingen tvivl om, at coronasituationen vil påvirke det driftsmæssige resultat for 2020.

#### Aktiviteter og besøgende

I 2019 blev der afholdt mere end 170 arrangementer i Gjethuset. Besøgstallet var på over 40.000 gæster. Der kommer mange besøgende fra lokalområdet men også fra hele Nordsjælland. Der er gæster fra Frederikssund, Helsingør, Hillerød, Birkerød og Helsingør samt gæster fra øvrige Danmark og sågar fra udlandet.

#### Udvikling i aktiviteter

Der blev i det forgangne år arbejdet videre med udviklingen af Gjethuset, og en række nye arrangementer og aktiviteter så dagens lys: Halsnæs Børneklub, et øget fokus og aktivitet på kunstrådet, flere foredrag og nye samarbejder med lokale er blevet gennemført. Et eksempel på involvering og samarbejde med lokale borgere er Gjethusets nye kunsthåndværkerjulemarked, som var en kæmpe succes, hvor alle stande blev udlejet, og der var over 2500 gæster over en weekend i november. Dette tiltag fortsættes fremover.

Den store udendørs koncert, som gennem en del år har været afviklet i Gjethusets gård, er stadig "sparket til hjørne", da Gjethuset ikke ser det muligt få formatet til at løbe rundt økonomisk. Der tænkes dog stadig i at afvikle koncerter i Gjethusgården, som det fx sås under fejringen af 300 året for kanalen med en opsat scene til lejligheden. Gjethuset arbejder fremadrettet på at udvikle nye samarbejder, der kan skabe rammer for koncerter i gården, med mindre økonomisk risiko end det tidligere store udendørs format.

#### Støj og naboklager

Gjethuset indordner sig fortsat kommunale regler for, hvor mange arrangementer der må afholdes årligt samt begrænsninger i lydniveau og tidsrum. Dette har betydning for antallet af arrangementer og antallet af gæster. Der afventes stadig en afgørelse i "lydsagen" fra Miljø- og Fødevarerklagenævnet. Udfaldet af sagen forventes i 2021 og kan have konsekvenser for Gjethusets fortsatte aktiviteter.

## Lov- og plangrundlag

Kommunalfuldmagten

Vision 2030

## Økonomi

Gjethuset modtager ifølge samarbejdsaftalen hvert år et tilskud på ca. 3.529.642 kr. Af dette er 400.000 kr. øremærket til honorarstøtte til rytmiske spillesteder og 158.282 kr. er øremærket teater.

Tilskuddet pris- og lønreguleres ikke i den periode samarbejdsaftalen er gældende jf. Byrådets beslutning i budget 2019.

## Bilag

Gjethuset 2020-2023 samarbejdsaftale underskrevet

A°rsberetning 2019 .pdf

A°rsrapport 2019 - Fonden Gjethuset. Frederiksværk.pdf

# Punkt 581: Endelig vedtagelse af lokalplan 04.84 for boliger på Hanehovedvej 151

01.02.05-P16-133-17

## Sagens kerne

Forslag til lokalplan 04.84 for boliger på Hanehovedvej 151 har været i høring, og skal vedtages endeligt.

Administrativ bemærkning: Bilaget "Gennemgang af høringssvar" er rettet jf. aftale på mødet i Udvalget for Miljø og Plan for så vidt angår høringssvar nr. 5 i den supplerende høring.

Mødedeltagelse på mødet i Udvalget for Miljø og Plan den 4. november 2020  
Leder af Plan og Byg Pia Weirum

## Indstilling

Direktionen indstiller, at Byrådet beslutter, at lokalplan 04.84 for bebyggelse ved Hanehovedvej 151 vedtages endeligt.

## Beslutningskompetence

Byrådet.

## Beslutning fra fagudvalg

Beslutning fra Udvalget for Miljø og Plan, 4. november 2020, pkt. 416:

Direktionens indstilling anbefales.

Beslutning fra Økonomiudvalget, 11. november 2020, pkt. 635:

Udvalget for Miljø og Plans indstilling anbefales.

Bilaget "Principskitse for boliger på Hanehovedvej" tilføjet sagen.

Fraværende med afbud: Anja Rosengreen (F)

## Beslutning fra Økonomiudvalget, 11. november 2020, pkt. 635:

Udvalget for Miljø og Plans indstilling anbefales.

Bilaget "Principskitse for boliger på Hanehovedvej" tilføjet sagen.

Fraværende med afbud: Anja Rosengreen (F)

## Sagsfremstilling

Forslag til lokalplan 04.84 har været i høring fra 27. maj til 17. august, og efterfølgende i en 14 dages høring af et revideret projekt.

Der er indkommet 22 høringssvar til det første udsendte lokalplanforslag. Der er redegjort for høringssvarene i "Gennemgang af høringssvar", der er vedlagt som bilag. De væsentligste ankepunkter er byggeriets tilpasning til det eksisterende område, de mange nye boliger, afstanden til skel mod øst, byggeriets højde og etageantal og trafikale forhold - primært som følge af den øgede trafik, som de nye boliger medfører på Hanehovedvej. Desuden peger mange på, at Hanehoved er et meget åbent og naturrigt område, og det mener de ikke, at projektet sikrer bevaret.

Efter dialog med bygherre - og på baggrund af høringssvar - er lokalplanen ændret i forhold til det oprindelige projekt på følgende punkter:

1. Maksimal højde er ændret fra 1½ etage og 8,5 meter til 1 etage og 6,5 meter
2. Afstand til skel mod øst er ændret fra mindst 2,5 meter til mindst 4 meter - de fleste får dog en større afstand
3. Trempelkonstruktionen på bygningerne fjernes
4. De fire sammenhængende stænger med boliger er ændret til 8 stænger/grupper, så der bliver mere luft mellem boligerne
5. Det maksimale boligantal reduceres fra 70 til 60
6. Kortbilag er ændret, så de passer til det ændrede projekt, og der er foretaget enkelte konsekvensrettelser i teksten andre steder.

Administrationen vurderer, at der på det grundlag er taget ganske meget hensyn til de høringssvar, der er indkommet. Byggeriet kommer ned i skala og passer bedre til det eksisterende område, boligantallet sænkes, og respektafstanden mod øst øges. Desuden sikres en bedre åbenhed og grøn karakter med det nye projekt. Nogle ønsker parcelhuse i stedet. Det vurderes dog, at parcelhuse ville bidrage til en mindre grad af åbent og grønt indtryk samt færre offentligt tilgængelige stier gennem området. Der er alene tale om en stramning af rammerne - det byggeri, der nu kan realiseres, ville også kunne være realiseret under det forslag, der har været i høring.

Administrationen har haft sendt et tilrettet forslag i supplerende 14 dages høring. Generelt går høringssvarene på de samme punkter som i første høring. Den supplerende korte høring førte ikke til yderligere rettelser.

## **Lov- og plangrundlag**

Lovbekendtgørelse, Lov om planlægning nr. 1157 af 01. juli 2020.  
Kommuneplan 2013.

## **Konsekvenser**

I løbet af høringsprocessen for det lokalplanforslag, som Byrådet godkendte den 14. maj, kom bygherres arkitekt med et revideret projekt, hvor byggeriet er skaleret ned i forhold til det oprindelige projekt. Det reviderede projekt har ikke indgået i den første høring, men har kunnet fungere som inspiration for naboernes høringssvar. Det reviderede projekt kan lade sig gøre inden for rammerne af lokalplanforslaget, og med bygherres accept er lokalplanen strammet op svarende til det reviderede projekt.

Projektet bevarer den stiforbindelse, der er på tværs i området mellem Mariagårdsvej, ligesom der er en stiforbindelse nord-syd gennem området.

Hanehovedvej har kapacitet til at optage trafikken fra de nye boliger, og det vurderes derfor ikke, at der bliver væsentlige trafikale konsekvenser. Ønsket om forlængelse af cykelstien ud forbi den nye bebyggelse er meldt ind til arbejdet med en kommende handleplan, der skal prioritere indsatser på trafikområdet.

Det nye byggeri vil ikke medføre væsentlige indbliksgener for naboerne, idet det er i 1 plan og har primært haveareal væk fra naboer.

## **Høring, dialog og formidling**

Lokalplanforslaget har været offentlig høring i 11 uger fra den 27. maj til 17. august, forlænget på grund af sommerferien og lokalt ønske herom.

Der blev holdt et borgerinformationsmøde om forslaget den 25. juni, hvor der mødte cirka 30 beboere op. Her blev processen gennemgået. Bygherre viste et revideret projekt, som var skaleret ned.

Den 17. juli, en måned før høringsfristens udløb, fik de hørigsberettigede også tilsendt bygherres reviderede projekt til orientering. De blev informeret om, at det stadig var lokalplanforslaget, de skulle forholde sig til, men at de kunne henvise til det reviderede projekt, hvis der var løsninger, de syntes bedre om.

I høringen kom der individuelle høringssvar fra 11 ejendomme og fem underskriftindsamlinger, som alt i alt repræsenterer 85 ejendomme på Hanehoved. De individuelle høringssvar kom primært fra naboer mod sydøst og syd.

Der har efterfølgende været gennemført en supplerende kort høring fra 22. september til 6. oktober af det rettede lokalplanudkast. Der er indkommet otte høringssvar repræsenterende otte ejendomme.

Der er redegjort nærmere for alle høringssvarene i det vedlagte bilag "Gennemgang af indsigelser – lokalplan 04.84 for en bebyggelse ved Mariagårdsvej. ".

## **Økonomi**

Sagen har ingen økonomiske konsekvenser.

## **Bilag**

Lokalplan 04.84 til endelig vedtagelse

Gennemgang af høringssvar

Principskitse for boliger på Hanehovedvej

# Punkt 582: Lokalplan 8.20 for en klyngebebyggelse på Lerbjergvej 17

01.02.05-P16-5-19

## Sagens kerne

Der fremlægges et forslag til lokalplan 08.20, som vil gøre det muligt at opføre en tæt-lav bebyggelse med op til 14 boliger på grunden, som tidligere har huset Lerbjerg børnehaven.

## Indstilling

Direktionen indstiller, at Byrådet beslutter, at

1. Forslag til lokalplan 08.20 for tæt-lav bebyggelse på Lerbjergvej 17 godkendes
2. At der ikke udarbejdes en miljørapport
3. Lokalplan offentliggøres og sendes i høring jf. planlovens regler.

## Beslutningskompetence

Byrådet.

## Beslutning fra fagudvalg

Beslutning fra Udvalget for Miljø og Plan, 4. november 2020, pkt. 422:  
Direktionens indstilling anbefales.  
Beslutning fra Økonomiudvalget, 11. november 2020, pkt. 636:  
Udvalget for Miljø og Plans indstilling anbefales.  
Fraværende med afbud: Anja Rosengreen (F)

## Beslutning fra Økonomiudvalget, 11. november 2020, pkt. 636:

Udvalget for Miljø og Plans indstilling anbefales.

Fraværende med afbud: Anja Rosengreen (F)

## Sagsfremstilling

I 2019 solgte Halsnæs Kommune den tidligere børnehaven på Lerbjergvej 17A og 17B. Byrådet godkendte salget med mulighed for at etablere et tæt-lav projekt.  
Lokalplan 08.20 skal sikre, at området kan ændre anvendelse fra institutionsformål til boligformål.

I forbindelse med salget kom bygherre med et projekt, der ville etablere boliger på den eksisterende bygningssokke. Bygherre er efterfølgende kommet med et alternativt forslag, hvor den eksisterende bebyggelse nedrives, og der i stedet opføres en klyngebebyggelse med 14 boliger fordelt mere spredt inden for det i købsaftalen definerede byggefelt. Størrelsesfordelingen af boligerne i klyngebebyggelsen er 2 boliger på ca. 60 m<sup>2</sup>, 8 boliger på ca. 80 m<sup>2</sup> og 4 boliger på ca. 100 m<sup>2</sup>.

Lokalplan 08.20 giver derfor mulighed for enten at etablere op til 14 klyngehuse eller at benytte den eksisterende bygningssokke til etablering af op til 10 boliger. Begge typer af bebyggelse er underlagt de samme muligheder i forhold til valg af materialer, type af tagkonstruktion samt bygningshøjde.

Ved etablering af klyngebebyggelse gives der mulighed for flere boliger end ved at benytte den eksisterende bygningssokke. Det vurderes, at klyngebebyggelsen grundet sin placering og opbygning, visuelt vil opleves mindre massivt end boliger etableret på soklen af den eksisterende bygning. Derfor vil området kunne bære en højere bebyggelsesprocent samtidig med, at det er hensigtsmæssigt indpasset i sine omgivelser.

Ved byggeri på eksisterende sokkel er der mulighed for mindre fremspring i bygningen for at gøre byggeriet mere spændende og mindre massivt at se på.

Lokalplanen inddeler området i tre delområder – område A, B og C jf. kortbilag 3 i udkastet til lokalplan 08.20.

Område A omfatter byggefelt til boliger, samt tilhørende faciliteter som p-pladser, skure, affaldshåndtering mv.

Område B omfatter det grønne og meget kuperede terræn, der grænser op til Knud Rasmussen spejdernes hus øst for lokalplanområdet. Her giver lokalplan mulighed for at opføre et fælleshus. Området kan desuden anvendes til rekreative fællesfaciliteter.

Område C ligger som et bælte mellem Ullerupskov og områderne A og B. I område C må der hverken etableres bebyggelse, laves befæstede arealer eller terrænreguleres. Området skal holdes grønt med en overordnet lav beplantning. Formålet med område C er at skabe en overgang mellem det bebyggede og skoven, samt at skabe et indblik fra Lerbjergvej til skovbrynet og det fredede stendige, der ligger i skellet mellem lokalplanområdet og Ullerup Skov. Dette vil desuden understøtte skovens rekreative værdi for området.

Da lokalplanområdet ligger højt og det tilstødende villakvarter ligger lavt, giver lokalplanen alene mulighed for at bygge i op til 6 meter. Dog er det muligt at etablere fælleshuset i op til 8.5 meter, da dette ligger lavere i landskabet. Den lave bygningshøjde vil, sammen med et begrænset materialevalg, gøre, at en kommende bebyggelse både vil kunne relatere sig til det nærliggende villakvarter samt skabe en overgang fra bebyggelse til skov.

Adgangen til lokalplanområdet sker i dag fra Lerbjergvej. Denne adgang fastholdes. Herved sikres det, at Skovsangervej, der betjener det bagvedliggende parcelhuskvarter og spejderhytten, ikke bliver yderligere trafikbelastet. Der stilles krav om 1,5 parkeringsplads pr. bolig

## **Lov- og plangrundlag**

Lovbekendtgørelse, Lov om planlægning nr. 1157 af 1. juli 2020  
Kommuneplan 2013

## **Konsekvenser**

At det hærværk og den kriminalitet som i dag sker på grunden, ikke vil være mulig længere.

At en forfalden og slidt bygning fjernes fra villakvarteret.

At der kommer et byggeri på lokalplanområdet, som visuelt fungerer som overgang mellem villakvarter og skov.

Det vurderes ikke at projektet vil have en påvirkning i forhold til IV- arter.

## **Høring, dialog og formidling**

Lokalplanforslaget sendes i høring i otte uger hos ejere og lejere, som er nabo til lokalplanområdet. Lokalplanforslaget lægges desuden på kommunens hjemmeside. Der bliver holdt et ”på stedet møde” om lokalplanforslaget i høringsperioden.

## **Økonomi**

Sagen har ingen økonomiske konsekvenser.

## **Bilag**

Lokalplan 08.20 - for en rækkehusbebyggelse på Lerbjergvej 17\_ med mulighed for at bygge indenfor

# Punkt 583: Forslag til lokalplan 04.75 for boliger på Torvegade

01.02.05-P16-48-13

## Sagens kerne

Der fremlægges et forslag til lokalplan 04.75, som vil gøre det muligt at opføre op til 47 lejligheder på Torvegade i Frederiksværk. Lokalplanen vil erstatte den eksisterende Lokalplan 04.59.

Punktet er genoptaget fra mødet i Udvalget for Miljø og Plan den 23. september 2020, idet afsnittet om parkeringsnorm er tilrettet.

Mødedeltagelse på mødet i Udvalget for Miljø og Plan den 4. november 2020  
Leder af Plan og Byg Pia Weirum

## Indstilling

Direktionen indstiller, at Byrådet beslutter, at

1. Forslag til lokalplan 04.75 for boliger på Torvegade godkendes
2. Der ikke udarbejdes en miljørapport
3. Lokalplanen offentliggøres og sendes i høring jf. Planlovens regler.

## Beslutningskompetence

Byrådet.

## Beslutning fra fagudvalg

Beslutning fra Udvalget for Miljø og Plan, 23. september 2020, pkt. 404:  
Udvalget sender sagen tilbage til administrationen til fornyet sagsbehandling.  
Fraværende med afbud: Walter G. Christophersen (O).

Beslutning fra Udvalget for Miljø og Plan, 4. november 2020, pkt. 417:  
For forslaget stemte: Helle Vibeke Lunderød (A), Steen Hasselriis (V), Thomas Møller Nielsen (V), Anja Rosengreen (F) og Walter G. Christophersen (O).  
Imod stemte: Torben Hedelund (A) og Jannik H. Jørgensen (A).

Direktionens indstilling anbefales.

Beslutning fra Økonomiudvalget, 11. november 2020, pkt. 637:  
For stemte: 5 Steffen Jensen (A), Liste V og Liste Ø

Imod stemte: 1 Torben Hedelund (A) - fordi der er få p-pladser til beboerne

Udvalget for Miljø og Plans indstilling anbefales.

Fraværende med afbud: Anja Rosengreen (F)

## Beslutning fra Økonomiudvalget, 11. november 2020, pkt. 637:

For stemte: 5 Steffen Jensen (A), Liste V og Liste Ø

Imod stemte: 1 Torben Hedelund (A) - fordi der er få p-pladser til beboerne

Udvalget for Miljø og Plans indstilling anbefales.

Fraværende med afbud: Anja Rosengreen (F)

## Sagsfremstilling

Der er udarbejdet et projekt, der omfatter opførelse af 47 boliger samt et fælleslokale. Boligerne etableres som lejligheder i en etagebebyggelse på 2 ½ etage.

Lokalplanområdet er placeret centralt i Frederiksværk – tæt på både bycentrum og Arresødal skov. Tidligere har området været anvendt til benzintank, men har stået ubrugt i en årrække. På lokalplanområdets vestlige side lå Villa Alp, der grundet sin dårlige forfatning blev nedrevet omkring årsskiftet.

Kommuneplanrammen for lokalplanområdet angiver, at en eventuel bebyggelse skal etableres, så den skaber afslutning af Torvet. Det planlagte byggeri skaber en sådan afslutning ved at have en facade med indgangsparti mod Torvet. De bygninger, som har facade mod Torvegade, skal have indgang herfra. Dette sikrer, at byggeriet er med til at understøtte et gadeforløb, og på den måde visuelt knytte byggeriet til byen.

Samtidig skal et kommende byggeri forholde sig til de høje bygninger i området, herunder Hotel Frederiksværk og det tidligere sygehus. Dette gøres ved at byggeriet i lokalplanområdet i arkitektur, materialer og skala forholder sig hertil.

Der er tre forskellige størrelser af lejligheder i bebyggelsen. 11 boliger på 59m<sup>2</sup>, 24 boliger på 69m<sup>2</sup> og 12 boliger på 95m<sup>2</sup>. Herudover indrettes et lokale i stueetagen til fælleslokale. Fælleslokalet er tænkt som et sted, hvor beboerne både har mulighed for at mødes over en kop kaffe eller en fællesaktivitet, samtidig med at lokalet kan benyttes til mindre selskaber og rumme mulighed for overnattende gæster. I direkte forlængelse af fælleslokalet er der udgang til en fællesterasse.

Resten af de udendørs områder anlægges med græsplæne, mindre stier og fællesskure til opbevaring. Langs Torvegade etableres fortov/cykelsti.

### Parkering

Da sagen var på Udvalget for Miljø og Plan den 23. september 2020, sendte udvalget sagen tilbage til fornyet sagsbehandling. Der blev udtrykt ønske om en højere parkeringsnorm end de 0.75 pr. bolig, som lå i lokalplanforslaget.

Administrationen har været i dialog med bygherre om mulighed for etablering af flere parkeringspladser. Som det reviderede lokalplanforslag fremlægges nu, er parkeringsnormen 1 parkeringsplads pr. bolig. Dette er samme parkeringsnorm som i den gældende lokalplan 04.59 for området.

Parkeringsfaciliteter anlægges på lokalplanområdets sydlige side i form af en parkeringsplads (22 stk.) heraf to handicapparkering samt som kantparkering langs Torvegade (14 stk.). Dertil etableres der kantparkering på offentlig vej langs Heilmannsvej (mulighed for 8 stk.) og Skolegade (mulighed for 4 stk.). Etableringen af kantstensparkeringen vil, ud over at give mere parkering til beboerne i projektområdet, også føre til en forskønnelse af området. Dette skyldes, at flere af de områder som udlægges til parkering, ikke tjener deres oprindelige formål længere.

På Skolegade etableres kantstensparkeringen på arealet, hvor der tidligere var lastbilverkøbing på offentligt vejareal til den nu nedlagte Netto. Bygherre har fornyligt erhvervet ejendommen, der nu rummer fitness.

På Heilmannsvej etableres kantstensparkeringen på samme side som projektområdet, på en rest fortov som ikke fører nogle steder hen. Restområderne bliver derved udnyttet og idet al kantparkering etableres med et træ for hver anden parkeringsplads, vil de i dag ikke optimalt udnyttede arealer bidrage til at gøre området mere grønt, samtidig med at der skabes et bymæssigt vejforløb.

I forbindelse med etableringen af parkeringspladserne, laves en tydelig markering af hvor Heilmannsvej kan krydses for gående, samt en markering af stiforløbet langs p-pladsen øst for projektområdet. Herved sikres en sammenhængende forbindelse for gående langs Skolegade og Heilmannsvej og helt frem til Torvegade, hvor der på modsatte side er indgang til skoven.

I retningslinje 6.1.28 i Kommuneplan 2013 er normen 1½ parkeringsplads pr. bolig ved tæt-lav og etagebebyggelse. Kommuneplanen foreskriver, at kravet kan reduceres ved ungdoms-, ældre- eller plejeboliger, hvis det skønnes rimeligt også set i forhold til nærområdets parkeringsforhold i øvrigt. Byggeriet henvender sig især til disse grupper. Den eksisterende lokalplan 04.59 for området kræver 1 plads pr. bolig.

Den mindre parkeringsnorm medfører, at der gives mulighed for at skabe et byggeri med en vis bygningsmæssig volumen. Herved sikres både en visuel afslutning af Torvet, som er skalamæssigt tilpasset omgivelserne, samtidigt med at

bebyggelsen skaber et gadeforløb langs Torvegade, der er med til at understrege bebyggelsens bymæssige kontekst.

Som det fremgår af kommuneplanen er der et pres på parkering i området omkring Nørregade, der også forventes at stige.

Lokalplanområdet her har en central placering, men dog ikke direkte i Frederiksværks centrum. Dette betyder, at der er mulighed for at offentlige parkeringspladser i nærområdet, uden gener for handelslivet, vil kunne fungere som gæsteparkering. Parkeringsnormen muliggør desuden, at der fysisk er plads til etablering af ovennævnte ud- og indendørs fællesfaciliteter.

Skal der i projektet etableres flere p-pladser kan mulige konsekvenser være nedbringelse af fællesarealet, nedbringelse af antallet af boliger og dermed den samlede volumen af projektet.

## **Lov- og plangrundlag**

Lovbekendtgørelse, Lov om planlægning nr. 1157 af 1. juli 2020  
Kommuneplan 2013

## **Konsekvenser**

Grunden har i mange år stået forvildet og forfalden hen. Projektet sikrer en områdefornyelse. Byggeriet sikrer, at Torvet får en afslutning og derefter vil fremstå tydeligere som et samlet torv.

Byggeriets arkitektur og skala er tilpasset området. Sol/skygge analyse viser, at alle lejligheder vil få naturligt dagslys ind i løbet af dagen.

Byggeriets placering gør, at det vurderes, at der er begrænsede indbliksgener til naboer. Nærmeste nabo har bagside med parkering mod byggeriet.

Da grunden er kortlagt som V2 forurening, skal overfladevand ledes direkte i kloak. Byggeri vil kræve en tilladelse efter Miljøbeskyttelsesloven § 8.

Området bliver forskønnet, gjort mere grønt og der skabes et bymæssigt gadeforløb ved at rest arealer bliver bedre udnyttet.

Der skabes en sammenhængende forbindelse for gående langs Skolevej, Heilmannsvej og helt frem til Torvegade, hvor der på modsatte side er indgang til skoven.

## **Høring, dialog og formidling**

Lokalplanforslaget sendes i høring i otte uger hos ejere og lejere, som er naboer til lokalplanområdet. Lokalplanforslaget lægges desuden på kommunens offentlige hjemmeside.

Der vil blive afholdt et "på stedet møde" om lokalplanforslaget i høringsperioden.

## **Økonomi**

Sagen har ingen direkte økonomiske konsekvenser. Der stilles et vejareal til rådighed ved Heimdalsvej (vurderet til 0 kr.), der ikke vil kunne benyttes til anden byudvikling. Bygherrer betaler alle omkostninger til anlæg af parkeringspladser, træer med mere på den offentlige vej.

## **Bilag**

Lokalplan 04.75

# Punkt 584: Hundested Havn som servicehavn for Hesselø Havvindmøllepark

24.10.05-P20-1-20

## Sagens kerne

Som en del af implementering af ny klimalov er det vedtaget at etablere en havvindmøllepark i havet nord for Hesselø, som skal levere strøm i 2027. I den forbindelse skal der formentlig i 2022 udpeges en kommende servicehavn for havvindmølleparken.

Med sagen orienterer administrationen dels om muligheden for at kvalificere Hundested som havn for +26 års service af havvindmølleparken, dels processen henimod at fremlægge et konkret projektforslag med tilhørende økonomi. Opgaven vurderes som en bred erhvervsindsats med henblik på at få effekt med et beskæftigelsesløft samt afledte job både direkte, som underleverandører eller i afledte erhverv.

## Indstilling

Direktionen indstiller, at Byrådet tager sagen til efterretning

## Beslutningskompetence

Byrådet

## Beslutning

Økonomiudvalgets indstilling taget til efterretning

## Beslutning fra fagudvalg

Beslutning fra Udvalget for Erhverv og Beskæftigelse, 3. november 2020, pkt. 197:

Direktionens indstilling taget til efterretning.

Fraværende med afbud Helge Friis (A)

Beslutning fra Økonomiudvalget, 11. november 2020, pkt. 638:

Udvalget for Erhverv og Beskæftigelses indstilling tages til efterretning.

Administrativ bemærkning: I sagsfremstillingens afsnit 4 præciseres at Hundested Havn er et I/S

Fraværende med afbud: Anja Rosengreen (F)

## Sagsfremstilling

I denne sag orienteres Udvalget for Erhverv og Beskæftigelse om den forberedende indsats i forhold til at kvalificere Hundested Havn som servicehavn for Hesselø Havvindmøllepark.

Hundested Havn har en reel mulighed for at blive udpeget til servicehavn for et af flere store havvindmølleparkprojekter, der igangsættes i Danmark. Vindmølleparken forventes placeret i et havområde ca. 20 km nord for Hesselø, 30 km fra Sjælland. Forundersøgelser på stedet og ift. to mulige ruter for landføring af strømkabler er igangsat. Med en forventet kapacitet på op til 1200 MW vil parken blive en af de største af de danske projekter. Det forventes at dreje sig om i omegnen af 80 vindmøller, der kan levere strøm til over 1 mio. husstande.

En udvikling af Hundested Havn til servicehavn, vil sætte Halsnæs kommune på landkortet. Anlæggelsen af Hesselø Havvindmøllepark og udviklingen af Hundested som servicehavn vil med sikkerhed skabe arbejde for mange forskellige lokale virksomheder, og kommunen vil blive arbejdsplads for spidskompetencer inden for offshore vindenergi, sikkerhedsforanstaltninger og bæredygtig energiproduktion. Driftoperatørerne og energiselskaberne er store og top-professionelle internationale virksomheder, og dette stiller krav til opgaven. Dertil kommer en lang række afledte effekter for en bred vifte af brancher, der vil få muligheder direkte som underleverandører eller i form af afledte effekter som f.eks. servicering af mandskabshotel, catering og fritidsaktiviteter for de ansatte.

I de kommende måneder skal den omfattende viden, som administration og havnen har erhvervet blandt andet ved en studietur til Klintholm Havn i Vordingborg Kommune, bearbejdes. Den lille Klintholm havn har vundet og løst en tilsvarende opgave for to havvindmølleparker. Det skal understreges, at Klintholm Havn er kommunal havn, hvorimod Hundested Havn drives som interessentskab.

Vordingborg Kommunes ledelse gav det gode råd, at indsatsen skulle forberedes grundet, herunder efterstræbe at levere et gnidningsløst samarbejde samt en smidig myndighedsbehandling med fuld opbakning fra kommunens side. Der blev endvidere stillet tilbud om et møde med byrådet i starten af det nye år, såfremt byrådet ønskede yderligere indsigt i Vordingborgs indsats.

Til forberedelse og udvikling af en egentlig projekthandlingsplan for tiltrækning af servicehavnen i Hundested Havn nedsættes en tværgående projektorganisation. Der etableres en intern styregruppe og arbejdsgruppe, og det anbefales, at referencegruppen er Erhvervspanelet. De konkrete opgaver vil blandt andet være:

- Følge løbende opdateringer af oplysninger om tids- og aktivitetsplan fra Energistyrelsen/Energinet
- Tids- og aktivitetsplan, der blandt andet beskriver interessentinddragelse
- Deltagelse i erhvervs møder, herunder interview til brug for planlægningsprocessen
- Sikre sammenhæng til helhedsplanen for Hundested
- Udarbejde understøttende materialer, herunder markedsføringsmateriale på engelsk, arrangementsafholdelse og markedsføringsindsats målrettet internationale virksomheder, der byder på opgaven.

Folder med præsentation af Klintholm Havn er vedlagt

Indsætterne er forankret i Udvalget for Erhverv og Beskæftigelse, og udvalgsmedlemmerne inviteres ind i processen, hvor relevant.

## **Lov- og plangrundlag**

Lov om erhvervsfremme § 14

## **Konsekvenser**

Administrationen vil primo 2021 kunne fremlægge en sag til beslutning i Udvalget for Erhverv og Beskæftigelse inkluderende:

- A. En afklaring af det nødvendige samarbejde med det lokale erhvervsliv, med inspiration fra indsats i Vordingborg Kommune
- B. De nødvendige ressourcer som Halsnæs Kommune i lighed med Vordingborg må forvente at skulle investere i processen
- C. Den model for projektorganisering og procesledelse som kan løse Halsnæs Kommunes indsats.

## **Økonomi**

Sagen har ikke økonomiske konsekvenser

## **Bilag**

folder-om-klintholm-havn

# Punkt 585: Boligbebyggelse på Nordcentrets parkeringsplads

01.02.05-P15-157-20

## Sagens kerne

Halsnæs Kommune har modtaget et projekt for en boligbebyggelse med tilhørende parkeringsanlæg på arealet, hvor der i dag er parkeringsplads og tank ved Nordcentret. Der forelægges udkast til en principskitse for byggeriet med henblik på Byrådets godkendelse af, at der udarbejdes et udkast til lokalplan.

## Indstilling

Direktionen indstiller, at Byrådet beslutter at igangsætte udarbejdelse af en lokalplan med en tilpasning af projektforslaget med udgangspunkt i følgende forhold:

1. Bygherre skal på eget areal eller ved udbygningsaftale på kommunalt areal sikre
  - a. 1,5 parkeringsplads pr. bolig ud over de 160 pladser der er ved Nordcentret i dag eller
  - b 1 parkeringspladser pr. bolig ud over de 160 pladser der er ved Nordcentret i dag
2. Der skal ved udbygningsaftale sikres trafikafvikling til og fra Nørregade, samt anlæg af Nørregade der skaber god sammenhæng til Stålsat Bys projekt
3. Byggeriets volumen og opbygning skal nedbringes så udsigt til kystskrænten, der omkranser byen, sikres.

## Beslutningskompetence

Byrådet.

## Beslutning

Byrådet stemte om punkt 1a i Direktionens indstilling:

For stemte: 1 (Liste Ø)

Imod stemte 19 (Helge Friis, Annette Westh, Helle Vibeke Lunderød, Tommy Frøslev, Kirsten A. Lauritsen, Sarah Lindemann Thøgersen, Henrik Tolstrup, Jannik Haulik Jørgensen og Steffen Jensen, alle fra Liste A, Liste V, Liste O og Liste F)

Undlod at stemme: 1 Torben Hedelund (Liste A)

Byrådet stemte om 1b i Direktionens indstilling:

For stemte: 19 Liste V, (Helge Friis, Annette Westh, Helle Vibeke Lunderød, Tommy Frøslev, Kirsten A. Lauritsen, Sarah Lindemann Thøgersen, Henrik Tolstrup, Jannik Haulik Jørgensen og Steffen Jensen, alle fra Liste A, Liste O og Liste F), Liste F og Liste O

Imod stemte: 1 (Liste Ø)

Undlod at stemme: 1 Torben Hedelund (Liste A)

For punkt 2. og 3 i Direktionens indstilling inklusiv Udvalget for Miljø og Plans tilføjelse stemte:

21 (Liste A, Liste V, Liste Ø, Liste F og Liste O)

Imod stemte: 0

Direktionens indstilling punkt 1b godkendt

Direktionens indstilling punkt 2 og 3 med tilføjelsen fra Udvalget for Miljø og Plan godkendt.

## Beslutning fra fagudvalg

Beslutning fra Udvalget for Miljø og Plan, 4. november 2020, pkt. 420:

Afstemning af Direktionens indstilling 1.a/1.b:

1.a:

For stemte: Jannik H. Jørgensen (A) og Anja Rosengreen (F)

Imod stemte: Helle Vibeke Lunderød (A), Steen Hasselriis (V), Thomas Møller Nielsen (V) og Walter G. Christophersen (O)

Undlod at stemme: Torben Hedelund (A).

1.b:

For stemte: Helle Vibeke Lunderød (A), Steen Hasselriis (V), Thomas Møller Nielsen (V) og Walter G. Christophersen (O)

Imod stemte: Jannik H. Jørgensen (A) og Anja Rosengreen (F)

Undlod at stemme: Torben Hedelund (A).

Direktionens 1.b anbefales.

Direktionens indstilling punkt 2 og 3 anbefales, idet udvalget bemærker, at byggeriets visuelle udtryk skal tilpasses byens historiske udtryk herunder "Stålsat By".

Beslutning fra Økonomiudvalget, 11. november 2020, pkt. 639:

Borgmesteren fremlagde direktionens indstilling til afstemning:

For punkt 1 a stemte: 1 (Liste Ø )

Imod stemte; 4 (Liste V og Steffen Jensen (A))

Undlod at stemme: 1 (Torben Hedelund (A))

For punkt 1 b stemte: 4 (Liste V og Steffen Jensen A)

Imod stemte: 1 (Liste Ø)

Undlod af stemme: 1 (Torben Hedelund A)

For punkt 2. og 3 inklusiv Udvalget for Miljø og Plans tilføjelse stemte: 6 (Liste A, Liste V og Liste Ø)

Imod stemte: 0

Direktionens indstilling punkt 1 b anbefales

Direktionens indstilling punkt 2 og 3 anbefales med tilføjelse fra Udvalget for Miljø og Plan

Fraværende med afbud: Anja Rosengreen (F)

## Sagsfremstilling

Projektet er udarbejdet i et moderne udtryk, der spiller op til Stålsat By og øvrige bygninger i nærområdet. Det indeholder fællesarealer i form af blandt andet tagterrasser, variation i facader og højder og byggeriets øverste etager udføres med meget glas i facade, hvilket gør byggeriets visuelle udtryk lettere. Der lægges op til en facade helt ud mod Nørregade, som er med til at give et mere tydeligt gadeforløb. Byggeriet vil nederst være med parkeringsterræn. I højden trapper det op fra 2 boligetager i facaden ved indgangen til Inoord, en tilbagetrukket 3. etage midt i byggeriet og op til 4 boligetager på det højeste sted bagerst mod skoven. Byggeriet vil betyde at antallet af boliger i midtbyen øges og at ankomsten til byen via Nørregade bliver ændret så man møder bymæssig bebyggelse frem for en parkeringsplads.

I kommuneplan 2013 ligger området i ramme 4.C17 hvor området udlagt til centerformål med en bebyggelsesprocent på 110 og maksimalt i 2 etager. Under "Andet" i kommuneplanrammes står bl.a. "den nødvendige parkering skal indarbejdes i et projekt. Bebyggelse skal have en åben facade mod Nørregade og Nordtorvet". Området er i dag omfattet af lokalplan 04.41 og udlagt til parkeringsareal til Nordcentret.

Der er tale om et byggeri af større omfang end i omgivelserne. Den laveste del af bygningen langs Nørregade bliver ca. 12,5 meter høj, mens den højere liggende del mod skrænten ligeledes bliver 12,5 meter over det lokale terræn ved ankomstvejen til boligerne - dog 16 meter målt fra Nørregadeniveau. Byggeriet vil derfor i et vist omfang skærme for udsynet til skov og bakke fra Nørregade og vestligt beliggende områder.

Der er i møder med bygherre drøftet synlighed i forhold til indgangen til Inoord, herunder også adgangsforhold mellem center og p-plads, plads foran indgangen og tunneladgangen. Tegningsmaterialet er præciseret på dette punkt i forhold til de første skitser. Det kan vurderes at der fortsat er behov for at arbejde med pladsdannelsen i dette område.

Langs Nørregade udgør facade i gadeniveau af en parkerings "kælder". Der er i administrationens møder med bygherre arbejdet med at tilpasse projektet på dette punkt. Der var i tidligere skitser åbent i facaden til parkeringsdækket, hvilket

ville betyde en utryghed for forbipasserende. I projektet er nu indarbejdet vindueshuller med perforeret metalplader. Denne løsning har dog stadig en lavere grad af tryghedsoplevelse end boligvinduer.

Projektet indeholder beplantede trappetårne i facaden. Der kunne eventuelt arbejdes med at flytte disse ind i gården, hvilket kunne medføre en mere ensartet facade mod Nørregade. Alternativt kan man også vurdere at man ønsker det arkitektoniske udtryk de giver.

Der skabes stiadgang til skoven langs centeret. De grønne sammenhænge mellem skoven og Krudtværksområdet som omtales i projektmaterialet er smalle. Administrationen vurderer at det grønne udtryk reelt på det areal der er til rådighed vil være begrænset.

Af projektet fremgår, at der er tale om ca. 100 stk. 2 og 3-værelses lejligheder med henblik på en varieret og blandet beboersammensætning. Det kan overvejes om det bør sikres, at projektet også kommer til at indeholde enkelte store lejligheder for at sikre en bred beboersammensætning i byggeriet. Større lejligheder kan også være med til at nedbringe boligantallet, og afhjælpe parkeringsbehovet. Bygherre er indforstået hermed.

#### Parkering og trafik

Administrationen har arbejdet med projektet i samarbejde med bygherre i forhold til parkering i projektet.

Rundt regnet er der i dag omkring 160 parkeringspladser på pladsen ved Nordcentret og vejen bagved. Ifølge kommuneplanen vil det kræve omkring 192 pladser til det erhvervsareal, der er i Nordcentret i dag. Administrationen vurderer dog, at det er tilstrækkeligt med de eksisterende 160 pladser der er i dag, til at dække Nordcentrets nuværende erhvervsareal.

Kommuneplanen stiller krav om 1,5 parkeringsplads pr. bolig.

Med dette som udgangspunkt ville parkeringsbehov for det fremsendte projekt være: 160 (erhverv) + 150 (bolig) - i alt 310 parkeringspladser. Hvis p-normen nedsættes, og der i stedet stilles krav om 1 parkeringsplads pr. bolig, bliver der behov for i alt 235 parkeringspladser. Det fremsendte projekt indeholder i alt 202 pladser. Der mangler altså i det fremsendte projekt henholdsvis 108 ved en parkeringsnorm på 1,5 for boligerne eller 33 pladser ved en parkeringsnorm på 1 for boligerne.

Bygherre lagde oprindeligt op til at inddrage blandt andet den kommunalt ejede parkeringsplads ved Rådhuset, idet der arbejdes med en "samtidighedsfaktor for delt parkering". Da parkeringspladsen stort set altid er fyldt i dagtimerne, og da parkeringsarealet omkring Rådhuset også fungerer som parkeringsareal for Krudtværksområdet, vurderes det ikke, at behovet for de henholdsvis 108/33 pladser i projektet mangler kan løses på den måde.

Bygherre har efterfølgende fået udarbejdet en ny vurdering af parkeringsbehovet og vurderer behovet ved Nordcentret i forhold til erhverv til at være 112 og for boligerne 90, altså en parkeringsnorm på 0,9. Samlet set 202 parkeringspladser, som bygherre oplyser kan findes indenfor matriklen. Administrationen vurderer dog, på basis af det fremsendte materiale, at det nok ikke er realistisk at skaffe de 202 pladser indenfor området.

Der er et øget pres på de offentlige parkeringspladser i tilknytning til bymidten. Rummeligheden er meget lille, specielt i Allegade, Kirkegade og i "Biografgården" i dagtimerne. Desuden er parkeringspladsen ved Netto og Rådhuset stort set fyldt op. Da Byrådet gerne ser, at fortætning sker i bymidterne. Derfor kan det være en konsekvens, at der skal stilles krav om færre p-pladser, idet det kan være svært at overholde parkeringsnormen. Omvendt skal det sikres, at der er parkering til byfunktionerne, herunder handel, lægebesøg med mere. Besluttet færre p-pladser i boligbyggerier i den nære bymidten kan det kombineres med indførelse af timeparkering på de bynære offentlige p-pladser ved Allegade, Kirkegade og "Biografgården"

Erfaringsmæssigt er det hovedsageligt er seniorer, der flytter ind i bymidten, vil behovet for p-pladser være færre end hvis byggeriet var til pendlende børnefamilier. Omvendt vil seniorernes biler ofte være hjemme i dagtimerne, hvor der også er behov for p-pladser til butikker og erhverv. Der vil være en vis overlapning i brug af p-pladserne til boligerne og erhvervene. Det kunne begrunde, at normen for parkeringspladser for boliger sættes lavere end 1,5 plads pr. bolig. Så f.eks. et krav på 1 plads pr. bolig kombineret med et krav om færre boliger, kunne løse både parkeringsproblematikken og kunne også medvirke til at give et byggeri med et lettere udseende.

Der skal desuden arbejdes med trafikafvikling og vejforhold. Projektet lægger op til ind og udkørsel for handlen fra Nørregade og beboerparkering bagfra. Det vil kræve ombygning der sikrer trafik flow ind og ud på Nørregade, da man i dag ikke kan krydse vejen.

En mulig løsning for trafikafvikling, kunne være nedlæggelse af den grønne midterrabat og etablering af svingbane.

Vejforløbet bør spille sammen med det igangværende Stålsat By projekt ud for Nordtorvet, f.eks. med krav til belysningen og etablering af træække langs facaden og måske en indsnævring af vejen. Der har været afholdt møde mellem bygherre og projektet Stålsat By om dette emne.

Der er for bygherre forelagt mulighed for at arbejde med en udbygningsaftale hvorved udgift til etablering af erstatningsparkering på kommunalt areal og ændrede vejforhold afholdes af bygherre. Bygherre er indforstået med dette.

## **Lov- og plangrundlag**

Lovbekendtgørelse, Lov om planlægning nr. 1157 af 1. juli 2020  
Kommuneplan 2013.

## **Konsekvenser**

Byen vil blive tilført et nyt boligudbud på en attraktiv beliggenhed. Byens udtryk vil ved ankomst via Nørregade bliver væsentlig ændret med et stort moderne byggeri. Byens sammenhæng til skoven og kystskrænten, som ligger som et markant grønt bælte rundt om byen vil blive nedsat. Projektet kræver ombygning af vej og tilkørselsforhold og vil forudsætter, at der skabes en sammenhæng med Stålsat by projektet, som netop nu laves ved Nordtorvet og krydsningen af Nørregade. Spørgsmålet om byggeriets balance mellem volumen og p-pladser samt en løsning på dette skal findes.

## **Høring, dialog og formidling**

Der har været og vil afhængig af det videre forløb blive afholdt en række indledende møder mellem bygherre og administrationen.

Der vil i forbindelse med udarbejdelse med en lokalplan blive afholdt infomøde om projektet.

## **Økonomi**

Sagen har ingen økonomiske konsekvenser.

## **Bilag**

Bilag 2\_Volumenstudie\_2020-04-23 (00000002)

# Punkt 586: Affald - Valg af nyt indsamlingssystem

07.16.03-K08-22-19

## Sagens kerne

Der skal vedtages et nyt indsamlingssystem for affald i Halsnæs, hvor der skal hentes 10 affaldsfraktioner hos borgerne. Kommunens indsamlingssystem fastsættes i affaldsregulativet. Valg af indsamlingssystem har betydning for Halsnæs Forsynings forberedelse af systemet, herunder udbud. Valget har desuden betydning for borgeres og bebyggelses forberedelser til affaldshåndtering ude og inde. Bestyrelsen i Halsnæs Forsyning indstiller et forslag til et nyt affaldsindsamlingssystem i Halsnæs. Ændring af affaldsregulativet i sin helhed sker senere. Byrådet skal tage stilling til Forsyningens indstilling.

Deltagelse på møde i Udvalget for Miljø, og Plan den 4. november 2020  
Leder af Natur og Miljø, Lis Vedel

## Indstilling

Direktionen indstiller, at Byrådet beslutter at følge indstillingerne fra Halsnæs Forsyning. Det indebærer

1. Indsamling af ni affaldsfraktioner ved hver enkelt husstand, både helårsboliger og sommerhuse som standard i fire beholdere, samt storskraldsordning.
2. Glas indsamles via opstillede kuber.
3. Vilkår for placering af affaldsbeholdere vil fortsat være maksimalt 10 meter fra skel.
4. Der laves individuelle løsninger for områder med få lles materiel f.eks. boligselskaber og institutioner.

## Beslutningskompetence

Byrådet.

## Beslutning

Walter G. Christophersen (O) stemte imod, da sagen blev behandlet i Udvalget for Miljø, og Plan den 4. november 2020, jf. punkt 568, Godkendelse af dagsordenen.

Økonomiudvalgets indstilling godkendt.

For stemte: 19 (Liste A, Liste V, Liste F og Liste Ø)

Imod stemte: 2 (Liste O)

## Beslutning fra fagudvalg

Beslutning fra Udvalget for Miljø, og Plan, 4. november 2020, pkt. 410:  
Direktionens indstilling anbefales.

Imod stemte: Walter G. Christophersen (O)

Beslutning fra Økonomiudvalget, 11. november 2020, pkt. 640:  
Udvalget for Miljø, og Plans indstilling anbefales.

Imod stemte: Walter G. Christophersen (O)  
Fraværende med afbud: Anja Rosengreen (F)

## Sagsfremstilling

Baggrund og proces

Sag om nyt affaldssystem har senest været forelagt Byrådet i juni 2020. Byrådet besluttede på baggrund af indstilling fra Halsnæs Forsyning, at det kommende indsamlingssystem kommer til at ske i dobbeltkammerbeholdere. Som opfølgning på denne beslutning forelægges hermed en mere detaljeret model.

Beslutningen om valg af indsamlingssystem skal implementeres ved ændring af kommunens affaldsregulativ. Det er Byrådet, der træffer beslutninger om affaldsplanlægning og regulativer. Byrådet afholdte temamøde om det nye indsamlingssystem den 29. oktober 2020.

Når den endelige affaldsbekendtgørelse er trædt i kraft 1. januar 2021, vil administrationen udarbejde udkast til nye affaldsregulativer, der vil præcisere den kommende håndtering af affald både fra husholdninger og erhverv i

Halsnæs. Regulativerne skal i høring og besluttes i 2021. De skal træde i kraft foråret 2022, hvor det nye indsamlingssystem forventes igangsat.

Regulering af affaldsområdet, bygger i stort omfang på EU-direktiver, der omsættes til national lov, der udgør rammerne for de kommunale affaldsplaner, regulativer og affaldsordninger. Kravene i EU affaldsdirektiv medfører, at landene måles på flere affaldsfraktioner. Endvidere måles der fremover på reel genanvendelse, i modsætning til nu, hvor der måles på indsamlet til genanvendelse. Det betyder, at man skal kende og bliver ansvarlig for hele affaldskæden. Formålet med de nye regler er at bevare ressourcerne i kredsløb så længe som muligt og nedbringe CO2 udslippet fra affaldshåndtering.

På nationalt plan er der i juni 2020 indgået politisk aftale om, at der i Danmark i fremtiden skal indsamles 10 affaldsfraktioner fra husholdningerne. Der er den 1. september fra Miljø- og Fødevareministeriet udsendt en ny bekendtgørelse om affald og to vejledninger om indsamling og sortering i høring indtil den 1. oktober 2020. I udkastet til ny affaldsbekendtgørelse er der krav til at de nye ordninger skal etableres inden 1. juli 2021 for husholdninger (herunder sommerhuse) og 1. januar 2023 for virksomheder med husholdningslignende affald (herunder også kommunal virksomhed). Nye ens piktogrammer skal være implementeret 1. januar 2023. Det er en kommunal opgave at få tilsyn med at dette overholdes.

I Halsnæs forventes den nye ordning at kunne gennemføres i 2. kvartal 2022. KL har i sit høringssvar til bekendtgørelsen angivet, at implementeringsfristen er urealistisk og opfordrer til, at den bliver forlænget.

Forsyningen oplyser, at Byrådets valg af nyt indsamlingssystem er en forudsætning for at gennemføre udbud af nye renovationsbiler og nye beholdere til de enkelte husstande. Det er en lang proces fra udbud til levering og opgaven skal derfor i gang hurtigst muligt.

Det er desuden vigtigt at borgerne i god tid bliver informeret om de nye ordninger og det praktiske omkring dette. Når Byrådet har truffet beslutning om det nye affaldssystem, vil forberedelsen af kommunikation til borgerne gå i gang. Det er vigtigt, at borgerne får god tid til at forberede sig på de nye fraktioner de skal sortere i, og hvordan de kan indrette sig i forhold til pladsbehovet til de nye beholdere, som de forskellige husstande kommer til at få i fremtiden, samt evt. indretning af køkken, skur mv. til affaldssortering. Udkast til kommunikationsplan ses på bilag 2.

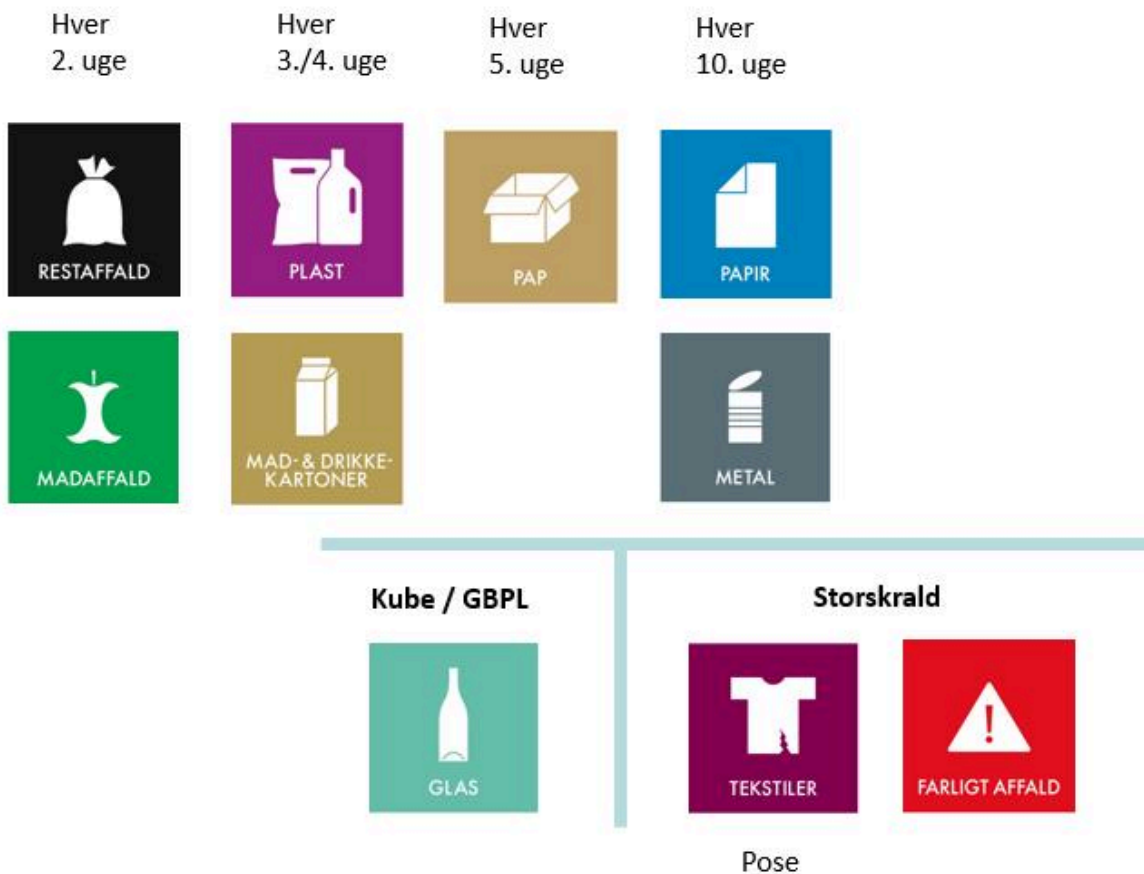
#### Oplæg til nyt indsamlingssystem

Bestyrelsen i Halsnæs Forsyning har behandlet et oplæg til indretning af et nyt affaldsindsamlingssystem på deres møde den 23. september 2020. Halsnæs Forsynings indstilling er vedlagt som bilag 1. Forsyningen indstiller, at der ved enfamiliehuse, sommerhuse og landejendomme opsættes 4 beholdere, hvoraf minimum to beholdere er 240 l dobbeltkammerbeholdere, til indsamling af syv fraktioner: restaffald, mad, metal, papir, pap, plast og mad- og drikkekartoner. Glas skal i hele kommunen indsamles med kuber som i dag. Farligt affald og tekstiler planlægges indsamlet med storskrald. Ved etageejendomme og tæt lav bebyggelse etableres beholdere eller nedgravede løsninger der tilpasses den enkelte bebyggelse. I bilag 2 beskrives det nye affaldsindsamlingssystem mere detaljeret.

Forsyningen indstiller følgende opdeling i de fire beholdere til en-familiehuse:

- Beholder 1: Madaffald og restaffald (dobbeltkammer)
- Beholder 2: Papir og metal (dobbeltkammer)
- Beholder 3: Plast og mad- & drikkekartoner (enten enkelt- eller dobbeltkammer - afhænger af Vestforbrændings anbefaling)
- Beholder 4: Pap (enkeltkammer)

Figuren nedenfor viser indsamlingen fra en-familiehuse med indsatte forventede døgnmængdes intervaller.



I udkast til bekendtgørelsen med tilhørende vejledning gives der mulighed for, at indsamling af glas kan ske via en ordning, hvor der ikke er indsamling direkte ved husstanden. Kravet er, at der skal etableres en indsamlingsordning, hvor indsamlingsstederne (kuberne) er placeret i rimelig afstand fra alle. Det defineres ikke præcist, hvad rimelig afstand er.

Den nye affaldsbekendtgørelse giver mulighed for sammenblanding af nogle fraktioner. Vestforbændering overvejer at blande indsamlingen af plast og mad- og drikkekartoner i en fraktion, da det er muligt at skille ad igen efter indsamling i efterbehandlingsanlæg. Forsyningens indsamlingsmodel kan tilpasses til Vestforbænderings kommende beslutning. Det er vigtigt, at affaldsfraktionerne fra Halsnæs er tilpasset Vestforbænderings håndtering og videre afsættning til modtageanlæg og genanvendelse, så der i regi af Vestforbænderingen kan ske udbud af store ensartede mængder.

#### Standplads

Forsyningen indstiller at fastholde den nuværende regel i kommunens affaldsregulativ om, at affaldsbeholdere placeres maksimalt 10 meter fra skel. Med 10 meter menes nærmeste hjørne til fjerneste affaldsbeholder. Byrådet kan vælge at tillade en anden afstand. Det vil have betydning for omkostninger til indsamlingen.

Beholderne er lidt større end dem, der idag står nu ved en-familiehuse i zone 1. Hvis de fire nye 240 liters beholdere skal stå ved siden af hinanden vil de ca. fylde 2,8 m i bredden og 0,8 m i dybden. Regulativets bestemmelser om indretning af standplads forventes derfor præciseret. Det forventes, at det af regulativet vil fremgå, at underlaget skal være jævnt og kædet, samt at standplads er på egen matrikel og ikke på vej eller offentligt område.

De kommende 4 spande betyder, at nogle grundejere i helårsboliger, som har lavet indretning til de nuværende tre beholdere ikke har plads til de nye beholdere. Grundejerne beslutter dog selv, om man vil have sine beholdere stående fast fremme på standplads eller, om man ønsker at sætte for at kæde dem frem til standpladsen forud for afhentning. Dermed behøver grundejerne ikke nødvendigvis ændre på deres eksisterende indretning til affaldsbeholdere. Det er en mulighed at etablere en sms-ordning, hvor man kan tilmelde sig og få besked om tælling f.eks. dagen inden, så man bliver husket på, hvornår man skal kæde beholderen frem.

Der hvor man endnu ikke har indrettet sig, i sommerhusområder, ved nybyggeri eller i køkken og garage, giver tidlig kommunikation mulighed for at forberede sig.

Standplads ved etageejendomme og tætte bykerner (inkl. kædehuse/rækkehuse/tæt lav bebyggelse) indrettes til det antal borgere, som leverer affald til den aktuelle standplads og efter nærmere retningslinjer og dialog.

Der kan hentes materiale fra andre kommuner der har arbejdet med flere modeller for og inspiration til indretning af standpladser, der tager hensyn både til forsyningens arbejdsvilkår, adgang til beholdere fra ejendomme samt udtryk langs veje i kommunen.

Det vil være muligt at lægge rammer for placering af affaldsbeholdere i lokalplaner f.eks. bymidter, bevaringsværdige bymiljøer eller sommerhusområder. I vores gadede kvarterer kan der blive udfordringer med plads til de mange fraktioner. Det skal der findes lokale løsninger på.

Private virksomheder og kommunale virksomheder og institutioner

I den nye affaldsbekendtgørelse stilles der krav til, at virksomheder, der har husholdningslignende affald, skal sortere på samme måde som husholdningerne med de nye fraktioner. Dette gælder alle virksomheder private som offentlige, der har et CVR nummer. Dermed er kommunens egne bygninger også omfattet. Kommunen vil tilbyde private virksomheder hente-ordninger for genanvendeligt husholdningslignende affald, hvis de ligger i samme bygning som nogle borgere.

Der er ca. 100 kommunale bygninger. Mange institutioner og plejecenter har allerede indsamling af nogle affaldsfraktioner, men ikke alle 10. Der pt. ikke afsat budget til udrulning af nyt affaldssystem til de kommunale bygninger. Der skal udarbejdes forslag til den praktiske gennemførelse for de kommunale bygninger, herunder forventede meromkostninger bl.a. til affaldsskure, indendørs affaldsbeholdere og rengøring.

## Lov- og plangrundlag

Lov om Miljøbeskyttelse LBK. nr. 1218 af 25. november 2019.

Bekendtgørelse om affald nr. 224 af 8.marts 2019. Ny udgave af affaldsbekendtgørelsen - udkast sendt i hørings 2. september 2020, med to tilhørende vejledninger.

Bekendtgørelse om affaldsindsamling, -gebyrer. - aktører m.v. nr. 1753 af 27. december 2018.

## Konsekvenser

Indsamlingen af genanvendelige materialer forventes at øges. Halsnæs Kommune forventes at kunne nå sine mål om at øge sortering i 2022 og 2023, med det nye indsamlingssystem. Det er afgørende for en øget indsamling af genanvendelige materialer, at der sker kommunikation og information til borgere.

Der vil i 2022 komme fire nye affaldsbeholdere op ved alle husstande med individuel affaldsafhentning, herunder sommerhuse. Boligejere som vil indrette skjul til affaldsbeholderne vil have ekstra udgifter til disse. Ny indretning af standpladser kan give nogle grundejere nye omkostninger hertil.

Der skal udarbejdes nye affaldsregulativer i 2021, der understøtter det nye indsamlingssystem.

Den kommende affaldssortering vil lokalt få konsekvens for boligområderne og sommerhusområdernes udseende. Det vil i det kommende arbejde med kommuneplan og lokalplaner blive vurderet, om der skal fastsættes retningslinjer for placering og indretning af arealer til affaldsbeholdere. Hvis det vurderes, at det er relevant med nye retningslinjer vil det blive forelagt politisk i regi af arbejdet med kommuneplan og lokalplaner.

## Høringsproces, dialog og formidling

Affaldsplanen har været i høring. Når affaldsregulativet skal ændres, skal det ligeledes i høring. Det forventes at ske i sommeren 2021.

Der igangsættes en informations- og kommunikationsindsats så snart byrådet har taget beslutningen om et nyt affaldssystem. I bilag 2 ses udkast til kommunikationsplanen.

Der er ikke krav om høring ved denne beslutning om overordnet valg af indsamlingssystem i kommunen.

## Økonomi

Sagen har for nuværende ingen økonomiske konsekvenser for kommunen.

Beslutningerne påvirker affaldstaksterne og omkostningerne finansieres af affaldsgebyret. Forsyningen beregner omkostninger for den valgte model i Halsnæs Kommune som det fremgår af bilag 2. Forsyningen oplyser, at de forventer en stigning på omkring 500 kr. for en-families husstande pr. år. Da indkøb af beholdere og lastbiler skal i udbud, kan markedsvilkårene påvirke taksten. Det vil blandt andet blive vurderet, om det giver miljø, økonomisk og økonomisk gevinst at genbruge eksisterende beholdere i etageboliger og 240 l beholdere i sommerhuse, hvis de er i god stand. Den nærmere takstmodel fremlægges senere.

Der bliver en afledt Æget omkostning for kommunen ved Æget affaldsgebyr for de kommunale ejendomme og virksomheder. Med de nye krav til sortering er der kommet ekstra affaldsfraktioner til, som kan have indflydelse på Æ de tidligere beregninger. Der vil senest i 2022 skulle afsættes budget til forberedelse af de fysiske forhold i de kommunale bygninger, så Æ man pr. 1. januar 2023 er klar til den nye sortering.

## **Bilag**

Indstilling nyt affaldsindsamlingssystem 23 sept 20

Baggrundsnotat om nyt affaldssystem 23 sept 20

# Punkt 587: Høringssvar til råstofplan 2020

01.00.00-155-20

## Sagens kerne

Forslag til råstofplan 2016/2020 udarbejdet af Region Hovedstaden er i høring, og administrationen har udarbejdet et udkast til høringssvar.

## Indstilling

Direktionen indstiller, at Byrådet godkender, at det udarbejdede høringssvar sendes til Region Hovedstaden.

## Beslutningskompetence

Byrådet.

## Beslutning

Økonomiudvalgets indstilling godkendt

## Beslutning fra fagudvalg

Beslutning fra Udvalget for Miljø og Plan, 4. november 2020, pkt. 415:

Direktionens indstilling anbefales.

Beslutning fra Økonomiudvalget, 11. november 2020, pkt. 641:

Udvalget for Miljø og Plans indstilling anbefales.

Fraværende med afbud: Anja Rosengreen (F)

## Sagsfremstilling

Region Hovedstaden har udarbejdet udkast til Råstofplan 2016/2020 med udgangspunkt i at sikre råstoffer til at dække forbruget af råstoffer i regionen i en 12 års periode.

Ressourcerne i forslaget til nye graveområder er vurderet med hensyn til art og kvalitet for at sikre, at råstofferne udnyttes bedst muligt under hensyntagen til råstof erhvervet, samtidig med at der sker en afvejning af hensynet til miljøbeskyttelse, vandforsyningsinteresser, beskyttelse af arkæologiske og geologiske interesser, landskabelige værdier mv.

I det forrige forslag til råstofplan 2016/2020 var et område ved Ubberupvej i Ølsted udpeget som graveområde. I det nye forslag til råstofplan 2016/2020 er Ølsted taget ud som graveområde. Det sker på baggrund af en afvejning af bestemmelser i råstofloven og på baggrund af den gennemførte miljøvurdering for planen på det overordnede niveau. En miljøvurderingen af Ølsted har vist, at råstofindvinding vil kunne medføre en væsentlig påvirkning på landskabelig værdi, grundvandsforhold/drikkevand og fortidsminder.

Med råstofplan 2016/2020 er der udpeget to nye interesseområder i Halsnæs. At et område er udpeget som interesseområde betyder, at man ud fra tilgængelig geologisk viden vurderer, at der findes sand og grus i et sådan omfang i nærheden af jordoverfladen, at det vil kunne betegnes som en råstofforekomst. Der er behov for yderligere geologisk kortlægning, før området kan udlægges til graveområde eller udtages af råstofplanen som interesseområde.

Udpegningen af interesseområder skal sikre, at der ikke gennem anden planlægning eller ændret anvendelse sker udlægning til andet formål, der vil kunne forhindre en senere udnyttelse af råstofferne. Det betyder, at inden for interesseområder går hensynet til råstoffer forud for andre interesser, hvilket betyder, at der ikke må ske byudvikling, skovtilplantning eller anlægges andre ting, der kan hindre råstofindvindingen, uden at Region Hovedstaden høres.

De to områder der er udpeget som interesseområder i Råstofplan 2016/2020 er Amager Huse og Evetofte. Det er administrationens vurdering, at de negative konsekvenser ved udpegning af de to interesseområder ved Amagerhuse og Evetofte samlet set er så store, at man bør undlade at udpege de to nye interesseområder. Især er området øst for Amagerhuse særligt værdifuldt såvel landskabsmæssigt og i forhold til udpegningen som kulturmiljø.

Administrationen har derfor udarbejdet forslag til et høringssvar (se bilag).

## Lov- og plangrundlag

Bekendtgørelse af lov om råstoffer - LBK nr. 124 af 26/01/2017.

## Konsekvenser

Hvis områderne bliver udpeget som interesseområder vil det ikke være muligt at lave anden planlægning for områderne.

Ved Amager Huse vil råstofgravning betyde, at området, der er udpeget som kulturmiljø bliver stærkt påvirket.

Ved Evetofte er en del af det udpegede område omfattet af en lokalplan, der giver mulighed for et større solcelleanlæg. Der er altså allerede udarbejdet et plangrundlag for området.

Statsveje er allerede i dag voldsomt belastet af trafik, herunder også en stor del tung trafik. At give råstoff tilladelse til graveområder vil betyde en øget belastning af statsvejen, langt ud over, hvad vejen kan bære.

### **Høring, dialog og formidling**

Administrationen udarbejder forslag til et høringssvar til Region Hovedstaden, hvor det problematiske i udpegningen af de to områder til interesseområde for råstofgravning beskrives.

### **Økonomi**

Sagen har ingen økonomiske konsekvenser.

### **Bilag**

Kortbilag - interesseområder

Høringssvar til forslag til Råstofplan 20162020

# Punkt 588: Nedlæggelse af §14 forbud mod udstykning på Fundersvej 12

01.00.00-114-20

## Sagens kerne

Administrationen har forudgående meddelt ejer, at kommunen agter at nedlægge §14 forbud mod udstykning af Fundersvej 12, med henblik på at nyt plangrundlag for sommerhusområdet i Karsemosen afventes. Dette forudsætter Byrådets beslutning

## Indstilling

Direktionen indstiller, at Byrådet godkender, at der nedlægges et §14 forbud mod udstykning af Fundervej 12, idet der er nyt plangrundlag på vej for hele Karsemose syd.

## Beslutningskompetence

Byrådet.

## Beslutning fra fagudvalg

Beslutning fra Udvalget for Miljø og Plan, 4. november 2020, pkt. 421:

Afstemning af indstilling:

For stemte: Anja Rosengreen (F)

Imod stemte: Torben Hedelund (A), Helle Vibeke Lunderød (A), Jannik H. Jørgensen (A), Steen Hasselriis (V), Thomas Møller Nielsen (V) og Walter G. Christophersen (O).

Direktionens indstilling kan derfor ikke anbefales.

Beslutning fra Økonomiudvalget, 11. november 2020, pkt. 642:

For Udvalget for Miljø og Plans indstilling stemte:

For stemte: 5 (Liste A og Liste V)

Imod stemte: 1 (Liste F)

Det anbefales derfor ikke, at der nedlægges et § 14 forbud.

Undlod at stemme: 1 (Liste Ø)

## Beslutning fra Økonomiudvalget, 11. november 2020, pkt. 642:

For Udvalget for Miljø og Plans indstilling stemte:

For stemte: 5 (Liste A og Liste V)

Imod stemte: 1 (Liste F)

Det anbefales derfor ikke, at der nedlægges et § 14 forbud.

Undlod at stemme: 1 (Liste Ø)

## Sagsfremstilling

Der er modtaget en ansøgning om udstykning på Fundersvej 12, hvor ejer ønsker at udstykke en grund på 1200 m<sup>2</sup> og restejeendomme vil efterfølgende have en størrelse på lige godt 1200 m<sup>2</sup>.

I forbindelse med ansøgning om udstykning af 5-6 grunde ved Den Korte Vej i Karsemosen har Byrådet besluttet, at udstykning skal afvente, at der er udarbejdet en lokalplan for området.

Med baggrund i den beslutning har Byrådet den 14. maj 2020 godkendt en opstartssag for en lokalplan, der dækker sommerhusområdet afgrænset af Asserbo by, Møllevangsvej, Helsingvej og Nyvej.

Der er udsendt et "agterbrev" om et §14 forbud til ejer på baggrund af, at der er truffet en Byrådsbeslutning om at udarbejde en ny lokalplan, hvor blandt andet grundstørrelser, bygningstørrelser m.m. forventes at kunne fastlægges.

Der har været kontakt med den berørte ejer, som har oplyst utilfredshed hvis der nedlægges forbud.

Der skal nu tages beslutning om, om Byrådet vil nedlægge et §14 forbuddet på ejendommen.

Administrationen vurderer, for at stille borgerne lige, at udstykning bør forhindres, indtil det i en lokalplan er konkretiseret, hvilket størrelse, grunde fremover skal have.

## **Lov- og plangrundlag**

Lovbekendtgørelse, Lov om planlægning nr. 1157 af 1. juli 2020  
Kommuneplan 2013.

## **Konsekvenser**

§ 14-forbud kan nedlægges, hvis et Byråd ønsker at hindre noget, der kan forhindres ved udarbejdelse af en efterfølgende lokalplan.

Ejer af Fundersvej 12 må afvente, at der er udarbejdet en lokalplan for området. Først herefter vil de ønskede planmæssige rammer for udstykning til mindre grunde kunne fastlægges. Der forventes at ligge et forslag til lokalplan klart marts 2021.

## **Høring, dialog og formidling**

Der er sendt en "agter" skrivelse til ejer af Fundersvej 12.

Ejers svar til skrивelsen er vedlagt som bilag.

## **Økonomi**

Sagen har ingen økonomiske konsekvenser.

# Punkt 589: Kystbeskyttelse, St Karlsmindevej 90

01.24.00-K08-31-18

## Sagens kerne

Ejeren af St Karlsmindevej 90 har ansøgt om at etablere kystbeskyttelse i form af en tildækket skråningsbeskyttelse med en topkote på 1,5 m DVR90, og med løbende sandfodring foran. Området er omfattet af en fredning. Udvalget skal tage stilling til ansøgningen.

Deltagelse på møde i Udvalget for Miljø og Plan den 4. november 2020

Leder af Natur og Miljø, Lis Vedel

## Indstilling

Direktionen indstiller, at Udvalget for Miljø og Plan beslutter, at der gives afslag på ansøgningen.

## Beslutningskompetence

Udvalget for Miljø og Plan.

## Beslutning

Udvalget for Miljø og Plans beslutning blev sat til afstemning.

For at fastholde den stemte: 13 (Liste A, Liste F og Liste Ø)

Imod at fastholde den stemte: 8 (Liste V og Liste O) med følgende kommentar fra Liste O:

"Administrationen angav oprindeligt overfor ansøgeren tre begrundelser for sin anbefaling af et afslag til ansøgningen. Som jeg vurderer det, viste den første begrundelse sig at være faktisk forkert. Den anden viste sig at være faglig forkert og den tredje var vildledende. På udvalgmødet anførte administrationen derefter tre nye begrundelser, hvoraf – som jeg ser det - den første kan anfægtes fagligt, den anden var faktisk forkert og den tredje direkte absurd.

Jeg står på den baggrund helt og aldeles uforstående overfor Byrådets afgørelse, som jeg finder er både uretfærdig og urimelig. Den pågældende borger har efter min mening ikke fået en sådan behandling som en borger i Halsnæs Kommune som en selvfølge må kunne forvente"

## Beslutning fra fagudvalg

Beslutning fra Udvalget for Miljø og Plan, 4. november 2020, pkt. 412:

For forslaget stemte: Anja Rosengreen (F), Helle Vibeke Lunderød (A), Torben Hedelund (A) og Jannik H. Jørgensen (A).

Imod stemte: Thomas Møller Nielsen (V) og Steen Hasselriis (V) og Walter G. Christophersen (O) med kommentar:

"Jeg står helt uforstående overfor at den velmotiverede og professionelt udarbejdede konkrete ansøgning om kystsikring på det foreliggende grundlag kan føre til et afslag.

Det er et centralt retsprincip, at alle er lige for loven. Jeg kan ikke se, og har ikke hørt, argumenter der på nogen måde, og på tilstrækkelig vis, retfærdiggør en forskelsbehandling i forhold til den kystsikring, der er blevet tilladt på to nærliggende matrikler omfattet af samme fredning og de samme problemer. Der er, for mig at se, tale om negativ særbehandling, og der er intet i den fremførte argumentation for et afslag som retfærdiggør, at ansøgeren ikke får den ansøgte tilladelse."

Direktionens indstilling godkendt.

Walter G. Christophersen (O) begærede sagen i Byrådet.

## Sagsfremstilling

Sagen forelægges, da Udvalget for Miljø og Plan, træffer afgørelse i principielle konkrete sager efter kystbeskyttelsesloven.

Ejeren af ejendommen har ansøgt om en skråningsbeskyttelse til kote 1,5 med en reetablering af skrænten ovenover. Hele anlægget vil blive dækket med jord fra skrænten, og der vil blive sandfodret foran, se oversigtskort og snittegning i bilag. Ansøgningen har taget udgangspunkt i den tilladelse givet på Marsvej 14.

Ansøger henviser til, at der under Bodil stormen blev skyllet en del af skrænten væk. De beskriver, hvordan jorden på deres ejendom består af sand og jord, og derfor ikke er særlig robust. De henviser til nogle ejendomme længere mod vest, som har fået lov til kystbeskyttelse, og som også ligger også inden for den eksisterende fredning. På stranden foran

ejendommen er der er to rækker af store sten, som er behandlet i en kystbeskyttelsessag af Kystdirektoratet tidligere. Disse sten er efter Kystdirektoratets vurdering ikke kystbeskyttelse, og har ligget der før 1988 hvor kystbeskyttelsesloven trådte i kraft.

Administrationen vurderer, at der er et lille behov for kystbeskyttelse, da der over en årrække er sket en mindre tilbagerykning af skrænten. Behovet skal vurderes i forhold til de øvrige hensyn i kystbeskyttelsesloven, herunder hensyn til natur, det landskabelige og andre hensyn. En fredning i et område indgår i andre hensyn. Det afgørende i denne sag bliver vurderingen af fredningens betydning for muligheden for tilladelse.

Anlægget er opbygget teknisk korrekt. Det vil ligge relativt isoleret i et område, hvor der iøvrigt ikke er meget kystbeskyttelse i dag. Det ansøgte anlæg placeres uden for Natura2000 område, men inden for et beskyttet overdrev samt fredningen, Lynæs, Skuldeklint (fredningsnummer 7993). Der er markfirben (bilag IV-art) i området. Fredningen omhandler nogle af de samme hensyn som kystbeskyttelsesloven, idet den handler om det landskabelige og påvirkning af natur. Fredningen er specifik for dette område, og derfor vil det afgørende i denne sag være en vurdering af anlæggets påvirkning af de ting, som fredningen beskytter.

Administrationen vurderer, at der bør gives afslag på dispensation. Argumentation og begrundelse er gennemgået nedenfor. Konsekvensen af, at der gives afslag på dispensation fra fredningen er, at der meddeles afslag på ansøgning i sin helhed.

Vurdering af fredning:

Det ansøgte kystbeskyttelses anlæg ønskes anlagt inden for fredningen. Der skal det

1. Først vurderes, om anlægget er omfattet af bestemmelserne i fredningen. Hvis det er omfattet af fredning er udgangspunktet, at anlægget ikke kan tillades.
2. Herefter skal det vurderes, om der kan gives dispensation fra fredningsbestemmelserne.
3. Hvis der ikke kan dispenseres, skal det endelig vurderes, om fredningen midlertidig skal ophæves, hvor anlægget placeres.

Ad 1) Omfattet af fredning

Området og skrænten er beskyttet af en fredning. En del af formålet med fredningen er, at sikre skrænterne og den naturlige erosion af dem. En skræntfodsbeskyttelse som ansøgt, modarbejder dette fredningshensyn. I fredningen er de høje skrænter ved Lynæs, Skuldeklint og Klintebakken ved St Karlsminde nævnt. Derudover skal fredningen beskytte den naturlige flora og fauna, og sikre stiforbindelser fra kyststien til baglandet. Det fremgår af § 8 i fredningen, at der ikke må placeres tekniske anlæg inden for fredningen. Dette inkluderer kystbeskyttelse, da alle kystbeskyttelses anlæg tekniske anlæg. Der ønskes tilplantning af det søgte anlæg. En del af fredningen handler om, at beskytte mod tilplantning. Det fremgår af § 5, at der kan etableres kystsikring i form af en samlet plan, hvis det har til formål at sikre trampestien. Dette anlæg er ikke omfattet af § 5. Administrationen vurderer, at anlægget er omfattet af fredning og dermed som udgangspunkt forbudt. Det vil derfor kræve en dispensation fra fredningen, hvis der skal gives tilladelse til kystbeskyttelse.

Ad 2) Kan der gives dispensation

I en dispensationsafvejning skal behov for kystsikring afvejes i forhold til de formål fredningen tjener. Fredningen skal bl.a. sikre, at "landarealerne ... med skrænter og forland" bevares. Det skal bl.a. sikres ved, at der i området stadig kan ske en naturlig erosion. Et anlæg vil beskytte den bagvedliggende skrænt, og dermed betyde, at det landskabelige indtryk forandres. Det vil komme til at fremstå, som en fremskudt areal i forhold til resten af området, da den naturlige erosion vil forsætte på begge sider af anlægget.

Fredningen beskytter også fri passage langs fjorden med en sti. Der er ansøgt om løbende sandfodring, og derfor vil passagen langs med stranden ikke være et problem i fremtiden.

Fredningen beskytter også dyre- og planteliv. I Habitatdirektivets bilag IV er oplyst en række arter af vilde dyr, hvis levesteder skal beskyttes mod beskadigelse eller ødelæggelse. Beskyttelsen omfatter både ynglesteder, rastesteder, fødesøgningssteder, overnatningssteder m.m. Inden for fredningen langs og på skrænterne i området lever og yngler bilag-IV-arten markfirben. Markfirbenet trives på soleksponerede skræntflader oftest tæt på kysten, hvor skred og sandaflejring samt spredt lysåben opvækst af krat, skaber optimale vilkår for æglægning, fouragering og overvintring. Projektet vil i anlæggesfasen ødelægge potentielle raste- og yngleområder samt i driftsfasen hindre naturlige skred og fremme tilgroning. Begge tiltag, som hindrer projektområdets potentiale som raste- og ynglested for markfirben. Halsnæs Kommune vurderer, at det ansøgte såvel i dets anlægsfase som i efterfølgende drift, lokalt vil medføre beskadigelse af yngle- og rasteområder for markfirben.

Administrationen vurderer, at der er et lille behov for kystsikring. Der er over en relativ lang årrække sket en lille tilbagerykning af skrænten. Selv om der sker en yderligere tilbagerykning i de kommende år vil det ikke true ejendommen som helhed og der er i øjeblikket knap 20 meter fra hus til skrænten.

Der er tidligere på andre ejendomme givet dispensation til ændring af eksisterende kystbeskyttelse etableret før fredningen. Der er ikke givet tilladelse til etablering af et nyt kystbeskyttelsesanlæg. Det er derfor ikke i strid med lighedsgrundsætningen at give afslag på tilladelse på baggrund af dette.

Administrationens samlede vurdering er, at behovet for kystbeskyttelse ikke er tilstrækkeligt til at give dispensation fra den ikke ubetydelige påvirkning af fredningen. Det ansøgte vil påvirke fredningsstadfæstede landskabsværdier samt beskyttet dyreliv i området. Administrationen vurderer hermed, at der bør gives afslag på dispensation.

### Ad 3) Skal fredning ophæves

Den sidste mulighed er at ophæve fredningen for kystbeskyttelsesanlægget. Dette er helt særlig mulighed, der er tænkt anvendt, hvor behovet for kystbeskyttelse og andre forhold er så stort, og hvor det ikke vurderes at være muligt at give dispensation. Som det fremgår af gennemgangen under punkt 2, er det administrationens vurdering, at behovet for kystbeskyttelse er lille, og derfor vurderes det ikke at være relevant at ophæve fredning.

## Lov- og plangrundlag

Kystbeskyttelsesloven (LBK nr. 705 af 29. maj 2020).

## Konsekvenser

Hvis der gives afslag vil ejendommen ikke have nogen beskyttelse med erosion, og haven vil meget langsomt erodere væk. Hvis der gives tilladelse, vil det give en bedre beskyttelse end der er i dag. Derudover kan en tilladelse skabe forventning hos andre grundejere om, at de også kan få tilladelse til et anlæg inden for den eksisterende fredning.

## Høring, dialog og formidling

Ansøgningen har ikke været i offentlig høring. Afgørelsen vil blive sendt til ansøger og offentliggjort på kommunens hjemmeside.

## Økonomi

Sagen har ingen økonomiske konsekvenser for kommunen. Hvis der bliver givet tilladelse vil ansøger afholde udgift til kystbeskyttelsen.

## Bilag

Oversigtskort og snittegning

# Punkt 590: Spildevandsplan - drøftelse af retningslinjer

06.00.05-P15-1-19

## Sagens kerne

Halsnæs Kommune har igangsat udarbejdelsen af ny spildevandsplan. Beslutningerne i en spildevandsplan har væsentlige miljømæssige og økonomiske konsekvenser for kommunen, borgerne og Halsnæs Forsyning. Sagen forelægges med henblik på politisk drøftelse og beslutning for spildevandsplanen på udvalgte områder.

Sagen blev forelagt den 19. august 2021. Sagen forelægges igen, da der efterfølgende viste sig at være fejl i de beregninger, der var fremlagt om de økonomiske konsekvenser for borgerne ved henholdsvis kloakering og nyt privat nedsivningsanlæg. Udvalget skal derfor drøfte spørgsmål om kloakering af sommerhusområder ved Maglemosegrøften og langs Roskilde Fjord igen.

Deltagelse på møde i Udvalget for Miljø og Plan den 4. november 2020  
Leder af Natur og Miljø, Lis Vedel og Miljøsagsbehandler Nicole Brogaard Madsen

## Indstilling

Direktionen indstiller, at Udvalget for Miljø og Plan beslutter:

1. Om kloakering omkring Maglemosegrøften i det nordlige Liseleje (ca. 180 ejendomme) skal indgå som indsats i en kommende spildevandsplan 2021
- 2a. Om kloakering af sommerhuse langs Roskilde Fjord (ca. 2200 ejendomme) skal indgå som indsats i en kommende spildevandsplan 2021, eller
- 2b. Om fornyelse af private nedsivningsanlæg for sommerhuse langs Roskilde Fjord (ca. 2200 ejendomme) skal indgå som indsats i en kommende spildevandsplan 2021

## Beslutningskompetence

Udvalget for Miljø og Plan.

Byrådet skal godkende selve spildevandsplanen i 2021.

## Beslutning

Borgmesteren satte Direktionens indstilling til afstemning:

For punkt 1 i Direktionens indstilling stemte: 21  
Imod stemte: 0

For Direktionens indstilling punkt 2a stemte:

12: ( Helge Friis, Annette Westh, Helle Vibeke Lunderød, Tommy Frøslev, Kirsten A. Lauritsen, Sarah Lindemann Thøgersen, Henrik Tolstrup, Torben Hedelund og Steffen Jensen, alle Liste A, Liste F og Liste Ø)  
Imod stemte: 9 (Liste V, Liste O og Jannik H. Jørgensen A). Liste V og Liste O stemmer imod, idet der ikke er belæg for en så en stor investering.

## Beslutning fra fagudvalg

Beslutning fra Udvalget for Miljø og Plan, 4. november 2020, pkt. 409:  
Direktionens indstilling pkt. 1 godkendt.  
Afstemning om indstilling pkt. 2.a

For stemte: Torben Hedelund (A), Helle Vibeke Lunderød (A) og Anja Rosengreen (F).  
Imod stemte: Jannik H. Jørgensen (A), Thomas Møller Nielsen (V), Steen Hasselriis (V) og Walter G. Christophersen (O).

Afstemning om indstilling pkt. 2.b

For stemte: Jannik H. Jørgensen (A), Thomas Møller Nielsen (V), Steen Hasselriis (V) og Walter G. Christophersen (O).  
Imod stemte: Torben Hedelund (A), Helle Vibeke Lunderød (A) og Anja Rosengreen (F).

Anja Rosengreen (F) begærede sagen i Byrådet.

## Sagsfremstilling

Udvalget har den 5. december 2018 igangsat arbejdet med en ny spildevandsplan. Spildevandsplanen udarbejdes i samarbejde med Halsnæs Forsyning. En spildevandsplan er kommunens helhedsplan for håndtering af spildevand, og skal udarbejdes for at give en samlet oversigt over den eksisterende og planlagte spildevandshåndtering i kommunerne. Spildevandsplanerne skal desuden belyse de miljømæssige konsekvenser af denne spildevandshåndtering og de økonomiske konsekvenser for kloakforsyningen. Endelig er spildevandsplanen det retlige grundlag for tilslutninger af eksisterende og nye ejendomme til offentlig kloak.

Udvalget har senest fået forelagt en sag den 19. august 2020. Her blev fremlagt forslag til retningslinjer for spildevandsplanen på baggrund af kortlægninger og indledende tilkendegivelser fra udvalget. Sagen forelægges igen, da der var fejl i de beregninger, der var fremlagt om de økonomiske konsekvenser for borgerne ved henholdsvis kloakering og nyt privat nedsivningsanlæg. Administrationen har valgt at fokusere på to områder, hvor der i øjeblikket vurderes at være miljømæssige problemer pga. ældre nedsivningsanlæg og sårbarhed i forhold til udsivning i vandmiljø. Man kan helt overordnet vælge at forbedre miljøforholdene ved at kloakere eller ved at der etableres nye private nedsivningsanlæg. Både de miljømæssige og økonomiske konsekvenser er uddybet i vedlagte bilag 1. Bilaget indeholder endvidere de opdaterede beregninger på baggrund af de korrekte tal.

Administrationen har bedt Orbicon om at udarbejde en kortlægning af afledningsforhold for sommerhuse langs Roskilde Fjord. Rapporten er vejlagt, som bilag 2. Orbicons resultater og vurderinger er lagt til grund for sagsfremstillingen. Forsyningen har efter samme metode kortlagt afledningsforholdene for Maglemosegrøften. Denne kortlægning er vedlagt som bilag 3.

Ad 1) Mulig indsats med kloakering omkring Maglemosegrøften i det nordlige Liseleje (ca. 180 ejendomme)

Miljømæssig konsekvens:

Der har i længere tid været indikationer på, at Maglemosegrøften er belastet af næringsstoffer fra nærliggende private nedsivningsanlæg. Ifølge spildevandbekendtgørelsens § 19 skal der være minimum 25 meter mellem et vandløb og nedsivning af husspildevand. En del af de nuværende anlæg opfylder ikke dette krav i dag. Derudover er der ikke optimale nedsivningsforhold i området, da grundvandet står højt. Det betyder, at spildevandet vurderes at strømme til vandløbet gennem jordlagene uden at være rensset tilstrækkeligt.

Badevandsanalyser ved Maglemosegrøftens udløb og Liselejestrand har vist en delvis sammenhæng i udsving. Udløbet og stranden ligger ikke langt fra hinanden. Selv om badevandskvaliteten ved Liseleje generelt er god, er der en formodning om, at udløb fra Maglemosegrøften påvirker badevandskvaliteten i området. Der er ikke statslige krav om indsatser, da Maglemosegrøften ikke er et målsat vandløb i vandområdeplanen. Det vurderes, at der vil være størst miljømæssig gevinst ved at kloakere ca. 180 ejendomme i en cirka 300 meter zone omkring det åbne vandløb.

På grund af områdets dårlige nedsivningsforhold vurderes det, at nye private nedsivningsanlæg ikke vil løse det nuværende problem med udsivning til Maglemosegrøften. Administrationen har derfor ikke udarbejdet en konkret vurdering af en sådan løsning, men har vurderet kloakering som den mest hensigtsmæssige løsning i området.

Økonomisk konsekvens:

Forsyningen har oplyst, at det vil koste forsyningen ca. 14 mio. kr. at kloakere.

Den økonomiske konsekvens for borgerne er beskrevet nedenfor.

Ad 2) Mulig indsats med enten private nedsivningsanlæg eller kloakering af sommerhuse langs Roskilde Fjord (ca. 2200 ejendomme)

Der er samlet 2.176 sommerhuse i de seks lokalområder Kregme, Grævlingehøj, Ølsted Strandhuse, St. Havelse Strand, Ølsted Nordstrand og Sydstrand.

Miljømæssig konsekvens:

Flere end 73% af sommerhusene har ældre nedsivningsanlæg, som sandsynligvis stammer fra opførelsen af sommerhuse i 1960-1970'erne. Et nedsivningsanlæg har typisk en levealder på 20-30 år, da bindingskapaciteten i jorden med tiden bliver opbrugt. Data fra tømningsskemaer viser, at ca. 20% af sommerhusene har anlæg med driftsproblemer oftest på grund af, at vandet løber retur til bundfældningstanken efter tømning, som er tegn på dårlig nedsivning eller tilstoppede sivedræn. Mange anlæg står derfor overfor en udskiftning. Et nyt anlæg kan ikke placeres oven i det tidligere anlæg, da jorden her vil være mættet. Hvis der kan findes en ny og lovlig placering er området dog generelt karakteriseret ved, at nedsivningsforhold er mulige. Kloakering er en mere langtidsholdbar løsning, da nyetablerede private nedsivningsanlæg

også har en maksimal forventet levetid på ca. 30 år. Herefter kan man forvente, at der skal ske en endnu en udskiftning af nedsivningsanlægget herunder igen en ny placering.

Badevandskvalitet i Roskilde Fjord er i dag kategoriseret som God/Udmærket. Ved overvågning af badevandskvaliteten måler man efter indhold af e.coli og enterokokker. Der måles ikke for udledningen af næringsstoffer fra sommerhusområderne, som kan påvirke vandområdets tilstand.

Roskilde Fjord har en miljøtilstand, der er betegnet som Ikke god kemisk tilstand og Ringe økologisk tilstand (Vandområdeplaner 2015). Miljøbelastningen måles ud fra indhold af næringsstoffer (kvælstof(N) og fosfor(P)). Forhøjet næringsindhold kan i værste fald medføre iltvind og algevækst. Der er mål i vandplanerne om, at fjorden skal opnå en god miljøtilstand. Der er ingen statsligt udpegede indsats for sommerhusområdet i dag. Orbicon har beregnet, at man teoretisk kan reducere den nuværende årlige belastning af fjorden fra sommerhusområdet i Halsnæs Kommune med 2,5 ton kvælstof og 0,5 ton fosfor, hvis det bliver kloakeret. Det betyder, at belastningen reduceres til under 10 % af den nuværende beregnede udsivning. Indsatsbehovet for hele Roskilde Fjord blev sat til en reduktion på 10,5 ton kvælstof jf. Miljøstyrelsens vandområdeplan fra 2015.

#### Fysisk etablering:

Både løsning med udskiftning af private nedsivningsanlæg og kloakering vil medføre, at der skal gennemføres gravearbejde i området:

Kloakering medfører opgravning langs veje og stikledning ind på ejendommene.

Nye nedsivningsanlæg vil medføre gravearbejde inde på de ejendomme der skal have nye anlæg. Til gengæld vil det være mere omfattende på den enkelte ejendom og dermed samlet set en betydelig indsats med opgravning, da der skal findes ny placering.

Hvis løsning med nedsivningsanlæg vælges, viser Orbicons gennemgang, at for 98 % af sommerhusene kan de vejledende afstandskrav til andre siveanlæg ikke overholdes. Undersøgelsen viser også, at der ved 5 % af ejendommene vil være et problem med at overholde afstandskrav til modtager i form af kyst, vandløb eller dræn. Resultatet viser, at ud fra de almindelige vejledende afstandskrav er området ikke egnet til at etablere nedsivningsanlæg. Det vurderes umiddelbart, at der i de fleste tilfælde kan gives dispensation for afstandskrav, hvis der arbejdes videre med denne løsning. Andre alternativer kan være samletank eller minirensanlæg.

#### Økonomiske konsekvenser for Halsnæs Forsyning:

Halsnæs Forsyning har oplyst, at de forventer, at en øget indsats for kloakering betyder, at der bliver behov for at øge kapaciteten på Melby Renseanlæg. Det betyder en øget omkostning i anlægsudgifterne for forsyningen. Halsnæs Forsyning har oplyst, at de vurderer, at det koster Halsnæs Forsyning ca. 80.000 kr. pr. ejendom at kloakere. Halsnæs Forsyning oplyser yderligere: "Halsnæs Forsyning har i samarbejde med vores revisor undersøgt, hvilke økonomiske konsekvenser en kloakering af 2200 sommerhuse i Ølsted vil have på Forsynings økonomi, herunder takstudvikling mv. Omkostningerne til kloakering af 2.200 huse, etablering af hovedpumpestationer og trykledninger, ombygning af bassin i Ølsted, så det er egnet til koncentreret spildevand og ombygning af Melby renseanlæg, så det kan håndtere den øgede belastning, er groft anslået 250 mio. kr. Der er på baggrund af for utilstrækkeligt datagrundlag med drift af Melby Renseanlæg efter omlægningen af Hundested Renseanlæg stor usikkerhed i vurdering af de nødvendige tiltag på Melby Renseanlæg. Kapaciteten på Melby er pt. fuldt udnyttet. Hvis vi kan få fuldt tillæg til den økonomiske ramme fra forsyningssekretariatet, viser beregningerne, at det kan finansieres uden takststigninger, men det vil påvirke forsyningens investeringer i mindre grad."

#### Administrativ konsekvens:

Hvis der vælges kloakering bliver der en opfølgende sagsbehandling, hvor alle grundejere som konsekvens af spildevandsplanen får påbud om tilslutning. Der kræves ikke yderligere individuel sagsbehandling i forhold til pligten til at tilslutte sig.

Hvis der vælges at arbejde videre med at følge op med påbud om nye private nedsivningsanlæg samt overholdelse af gældende krav, vil der skulle gennemføres en individuel sagsbehandling af hver sag. Hvis administrationen skal gennemgå de ca. 1600 ejendomme, hvor der med stor sandsynlighed ikke foregår tilstrækkelig rensning, forventes arbejdstiden at være ca. 7,5 årsværk. Baggrund for vurderingen fremgår af bilag 1. Når indsatsen er gennemført forventes der fortsat løbende at være behov for administrativ behandling af ejendomme, hvor nedsivningen ikke fungerer hensigtsmæssigt. En umiddelbart vurdering er ca. 0,25 årsværk årligt.

#### Tidshorisont for gennemførelse:

Hvis kloakeringsløsning vedtages i kommende spildevandsplan oplyser Forsyningen, at de forventer at kunne gennemføre projektering og etablering på ca. 7 år. Når et område er kloakeret får grundejerne typisk et års frist til at tilslutte sig. I 2023 forventes de første områder at kunne være klar til tilslutning. Projektet kan være fuldt gennemført i 2028.

Hvis der vælges privat nedsivning vil tidshorizonten for udskiftningen af anlæg afhænge af, i hvilket omfang der ansættes medarbejdere til at gennemføre projektet i administrationen og om borgerne vil gennemføre udskiftningen eller der skal arbejdes med væsentlig individuel klagebehandling. Hvis man ansætter 2 personer i 2½ år, og den ene fortsætter i yderligere 2½ år, vurderes det muligt efter 5 år at sagsbehandle 1600 individuelle sager. Herefter forventes yderligere et år til etablering. De første anlæg kan forventes etableret ca. 1-1½ år efter indsatsen igangsættes. Når denne indsats er gennemført forventes der fortsat løbende at være behov for administrativ sagsbehandling af ejendomme, hvor nedsivningen ikke fungerer hensigtsmæssigt.

Ad 1 og 2) Økonomisk konsekvens for borgerne

Der var fejl i beregningerne fremlagt i august 2020. De nye beregninger kan ses i vedlagte bilag.

Alle omkostninger for borgere er vist uden moms. Fejlene i de tidligere beregninger består af:

- Der blev anvendt takster for 2019 i beregningerne i stedet for opdaterede takster for 2020, og et fast årlig bidrag på 595 kr. var ikke medregnet.
- Taksten for tømning af bundfældningstanke er lidt lavere i 2020 end oplyst i sagen, 480 kr. pr. gang. Derudover er der i sagen regnet med tømning hvert år. Det fremgår af tømningsregulativ, at sommerhuse er forpligtet til tømning hvert andet år. Hvis sommerhus anvendes som helårsbolig, skal der dog fortsat ske tømning hvert år.

Det koster gennemsnitligt 70.000 kr. at etablere et nedsivningsanlæg, og det koster gennemsnitligt 51.000 kr. at få etableret kloakering inklusiv tilslutningsbidrag. Omkostninger til den interne kloakering kan variere, afhængig af, hvor stor kloakering der kræves på den enkelte ejendommen. Her er taget udgangspunkt i en afstand på ca. 15 m mellem skel og hus.

Sammenligning af økonomiske konsekvenser mellem kloakering og nyt nedsivningsanlæg:

Hele kroner eksklusiv moms	Difference mellem nedsivning og kloakering	Hvad er den billigste løsning for borger
<b>HELÅRSHUS</b>		
Anlægsudgifter (engangsudgifter)	19.000 kr.	Kloakering
Årlige omkostninger helårshus	-2.331 kr.	Nedsivning
Samlede omkostninger 1. år	16.500 Kr.	Kloakering
Samlede omkostninger over 5 år	7.400 Kr.	Kloakering
Samlede omkostninger over 10 år	-4.300 Kr.	Nedsivning
Samlede omkostninger over 30 år (med 2 nedsivningsanlæg)	ca. 20.000 kr.	Kloakering
<b>SOMMERHUS</b>		
Anlægsudgifter (engangsudgifter)	19.000 kr.	Kloakering
Årlige omkostninger sommerhus	-2.571 kr.	Nedsivning
Samlede omkostninger 1. år	16.300 Kr.	Kloakering
Samlede omkostninger over 5 år	6.200 Kr.	Kloakering
Samlede omkostninger over 10 år	-5.800 Kr.	Nedsivning
Samlede omkostninger over 30 år (med 2 nedsivningsanlæg)	Ca. 12.000 kr.	Kloakering

I bilag 1 er tabellen udbygget. Her oplyses middelværdien af de forventede omkostninger.

Hvis borgeren har et nyt nedsivningsanlæg, vil der kunne gives dispensation, således at borgeren kan vente 5-10 år med at lave den interne kloakering på sin ejendom.

Der er mulighed for fristudskyldelse eller afdragsordning, hvis man har en lav husstandsindkomst ved begge løsninger. Det vil sige ved en maksimal samlet husstandsindkomst i 2020 på 319.012 kr. Hvis man får en afdragsordning, bliver det Forsyningen, der skal etablere anlæg og herefter etablere afdragsordning med betaling over 20 år.

## Ad 2) Konklusion

- Det er muligt at opnå miljøforbedringer både hvis der etableres kloakering eller stilles krav om nye nedsivningsanlæg. Der er størst miljøforbedring ved kloakering.
- Det er muligt fysisk både at etablere kloakering og nye private nedsivningsanlæg ud til Roskilde Fjord. Begge løsninger medfører gravearbejde i område. P.g.a. afstandskrav ved nye private nedsivningsanlæg vil det være vanskeligt at etablere nye anlæg, der lever op til de anbefalede afstandskrav. Kloakering vurderes at være mere driftssikker.
- Selve etableringen af kloakering er billigere for borgerne frem for nyt privat nedsivningsanlæg. Den årlige driftomkostning er større ved kloakering. Den samlede omkostning afhænger af hvilken tidshorisont man regner på jf. tabel ovenfor.
- Det kræver en administrativ indsats at gennemføre nye ordninger. Den administrative konsekvens for administrationen vurderes at være ca. 7,5 årsværk større ved krav om etablering af private nedsivningsanlæg i forhold til etablering af kloakløsning.
- Der er mulighed for fristudskyldelse eller afdragsordning, hvis man har en lav husstandsindkomst ved begge løsninger.
- Der er ikke stor forskel på tidshorisonten til at gennemføre de to forskellige løsninger.
- I de øvrige kommuner rundt om Roskilde Fjord er der sommerhusområder, der er kloakeret, og der er sommerhusområder, der ikke er kloakeret. Halsnæs Kommune har det største antal sommerhuse ud til Fjorden, der ikke er kloakeret.

## Lov- og plangrundlag

Miljøbeskyttelsesloven, LBK nr. 1218 af 25.11.2019, primært §§ 28, 30 og 32.

Spildevandsbekendtgørelsen, BEK. nr. 1317 af 4.12.2019

Bekendtgørelse om afdragsordninger, fristfastsættelse for spildevandshåndtering og tilslutningsbidragets forfaldstidspunkt.

## Konsekvenser

På baggrund af udvalgets beslutninger vil administrationen fortsætte arbejdet med udarbejdelsen af den kommende spildevandsplan.

Hvis det besluttes at arbejde videre med kloakering af Maglemosegrøften vil det medføre en miljøforbedring for Maglemosegrøften og herefter i nærheden af udløbet i Kattegat.

Konsekvenserne ved Roskilde Fjord er angivet i sagen for to scenarier.

## Høring, dialog og formidling

Et kommende udkast til spildevandsplanen skal i 8 ugers høring.

## Økonomi

Spildevandsplanens indhold har betydning for Halsnæs Forsyning og borgerne. Se ovenfor under sagsfremstilling.

Etableringsomkostningen for borgeren er gennemsnitligt 70.000 kr. for at etablere et nedsivningsanlæg, og det koster gennemsnitligt 51.000 kr. at få etableret kloakering inklusiv tilslutningsbidrag. Der er mulighed for fristudskyldelse eller afdragsordning, hvis man har en lav husstandsindkomst ved begge løsninger. Det vil sige en maksimal samlet husstandsindkomst i 2020 på 319.012 kr.

Det kræver en indsats i administrationen at gennemføre nye ordninger. Den administrative konsekvens ift. myndighedsindsats vurderes at være ca. 7,5 årsværk større ved krav om etablering af private nedsivningsanlæg og overholdelse af gældende regler i forhold til etablering af kloakløsning. Det betyder en meromkostning i 2020 niveau på ca. 5,2 mio. kr. Hvis man ansætter 2 personer i 2½ år, og den ene fortsætter i yderligere 2½ år bliver det 1,4 mio. kr. i de to første år. I det tredje år koster det ca. 1 mio. kr. og i år 4 og 5 ca. 0,7 mio. kr. Herefter en øget afledt driftsudgift på ca. 175.000 kr. i 2020 niveau.

Forsyningen har oplyst, at de skønner, at det samlet vil koste 250 mio. kr. at gennemføre kloakering. De oplyser samtidig, at de forventer, at det kan gennemføres uden at indføre takststigning.

## **Bilag**

Bilag 2 - Notat af afledningsforhold for sommerhuse langs Roskilde Fjord

Bilag 3 - Analyse af spildevandspåvirkningen langs Maglemosegrøften

Bilag 1 - Spildevandsplan - Miljømæssige og økonomiske konsekvenser

**Punkt 591: Underskriftsark**

00.01.00-A00-7543-17


**Beslutning**

Protokollen godkendt



Steffen Jensen (A) borgmester


??



Helle Vibeke Lunderød (A) 2. viceborgmester

Anja Rosengreen (F)  
viceborgmester

??



Helge Friis (A)

Torben Hedelund (A)

??



Annette Westh (A)

Tommy  
Frøsløv (A)

??



Sarah Lindemann Thøgersen (A)

Kirsten A. Lauritsen (A)

??



Henrik Tolstrup (A)

Jannik Haulik Jørgensen (A)



Olaf Prien (F)

Thue Lundgaard Curry (Ø)

??

*Walter G. Christophersen*

*Ole S. Nielsen*

Walter G.  
Christophersen (O)

Ole S. Nielsen (O)

*Steen Hasselriis*

*Thomas Møller Nielsen*

Steen Hasselriis (V)  
??

Thomas Møller Nielsen (V)

*Sune Raunkjær*

*Michael Thomsen*

Sune Raunkjær (V)  
??

Michael Thomsen (V)

*Frederik Germann*

*Susan Eirfeldt*

Frederik Germann (V)

Susan Eirfeldt (V)